

50.129 (Oensingen -) Balsthal - Matzendorf - Welschenrohr - Gänsbrunnen

Stand: 3. Dezember 2025

	12901	12903	12903	12905	12909	12907	12911	12913	12915	12917	12921	12919
	129	129	129	129	129	129	129	129	129	129	129	129
	10	10	10	10	10	10	10	10	10	10	10	10
Solothurn ab					05 50	05 50		06 16			06 50	06 50
Oensingen an					06 06	06 06		06 32			07 06	07 06
Olten ab								06 11				
Oensingen an								06 28				
Oensingen, Bahnhof					06 09	06 09		06 36			07 09	07 09
Oensingen, Lehngasse								06 38				07 11
Klus, Maiacker								06 40				07 13
Klus, Bahnhof								06 41				07 14
† 1 Balsthal, Bahnhof	05 20	05 52 10	05 52 11				06 22		06 52			
† 1 Balsthal, Thalbrücke	05 22	05 54 10	05 54 11				06 16	06 24	06 43	06 54		07 16
Oensingen ab		05 49 10	05 49 11	05 49 11			06 19		06 49	06 49 11		
Thalbrücke an		05 55 10	05 55 11	05 55 11			06 25		06 55	06 55 11		
† 1 Balsthal, Thalbrücke	05 22	05 56 10	05 56 11	06 00 11			06 16	06 26	06 43	06 56	07 00 11	07 16
† 1 Balsthal, Bahnhof							06 19		06 46			07 19
Balsthal, Hinterrain	05 23	05 57	05 57		06 16		06 27		06 57			07 16
Laupersdorf, Vogelsmatt	05 23	05 57	05 57		06 16		06 27		06 57			07 16
Laupersdorf, Einschnitt	05 24	05 58	05 58		06 17		06 28		06 58			07 17
Laupersdorf, Dorf	05 26	06 00	06 00		06 19		06 30		07 00			07 19
Matzendorf, Mühle		06 02			06 21							07 21
Matzendorf, Unterdorf	05 28		06 02				06 32		07 02			
Matzendorf, Schulen	05 30		06 04				06 34		07 04			
Matzendorf, Unterdorf	05 31		06 05				06 35		07 05			
Matzendorf, Horngraben	05 32	06 03	06 06				06 36		07 06			
Aedermannsdorf, Staatsstrasse	05 33	06 04	06 07				06 37		07 07			
Aedermannsdorf, Dorfplatz	05 35	06 06	06 09				06 39		07 09			
Aedermannsdorf, Staatsstrasse	05 36	06 07	06 10				06 40		07 10			
Herbetswil, Dorf	05 39	06 10	06 13	06 10	06 26		06 43		07 13	07 10		07 26
Herbetswil, Hinterer Hammer	05 41	06 12	06 15	06 12			06 45		07 15	07 12		
Herbetswil, Wolfsschlucht	05 42	06 13	06 16	06 13			06 46		07 16	07 13		
Welschenrohr, Unterdorf	05 44	06 15	06 18	06 15			06 48		07 18	07 15		
Welschenrohr, Zentrum	05 45	06 16	06 19 11	06 16			06 49		07 19	07 16		
Welschenrohr, Zentrum	05 46	06 17		06 17			06 50			07 17		
Welschenrohr, Hinterdorf	05 47	06 18		06 18			06 51			07 18		
Welschenrohr, Abzw. Malsenhof	05 48	06 19		06 19			06 52			07 19		
Welschenrohr, Brisenmatt	05 49	06 20		06 20			06 53			07 20		
Gänsbrunnen, Hasenmattweg	05 49	06 20		06 20			06 53			07 20		
Gänsbrunnen, Wirtshof	05 50	06 21		06 21			06 54			07 21		
Gänsbrunnen, St. Josef	05 51	06 22		06 22			06 55			07 22		
† 1 Gänsbrunnen, Bahnhof	05 54	06 25 10		06 25 11			06 58			07 25 11		
Gänsbrunnen ab	06 06 10	06 29 10					07 06 12					
Solothurn an	06 25 10	06 52 10					07 25 12					

50.129 (Oensingen -) Balsthal - Matzendorf - Welschenrohr - Gänsbrunnen  

Stand: 3. Dezember 2025

	12923	12925	12927	12929	12931	12933	12935	12937	12939	12941	12943	12945
	129	129	129	129	129	129	129	129	129	129	129	129
	10	10	10	10	10	10	10	10	10	10	10	10
Solothurn ab		07 16		07 50		08 16						
Oensingen an		07 32		08 06		08 32						
Olten ab		07 11				08 11						
Oensingen an		07 28				08 28						
Oensingen, Bahnhof		● 07 36		● 08 09		● 08 36						
Oensingen, Lehngasse		● 07 38		● 08 11		● 08 38						
Klus, Maiacker		● 07 40		● 08 13		● 08 40						
Klus, Bahnhof		● 07 41		● 08 14		● 08 41						
† 1 Balsthal, Bahnhof	● 07 22		● 07 52		● 08 22		● 08 52	● 09 22	● 09 52	● 10 22	● 10 52	● 11 22
† 1 Balsthal, Thalbrücke	● 07 24	● 07 43	● 07 54	● 08 16	● 08 24	● 08 43	● 08 54	● 09 24	● 09 54	● 10 24	● 10 54	● 11 24
Oensingen ab	07 19		07 49		08 19		08 49	09 19	09 49	10 19	10 49	11 19
Thalbrücke an	07 25		07 55		08 25		08 55	09 25	09 55	10 25	10 55	11 25
† 1 Balsthal, Thalbrücke	● 07 26	● 07 43	● 07 56	● 08 16	● 08 26	● 08 43	● 08 56	● 09 26	● 09 56	● 10 26	● 10 56	● 11 26
† 1 Balsthal, Bahnhof		● 07 46		● 08 19		● 08 46						
Balsthal, Hinterrain	● 07 27		● 07 57		● 08 27		● 08 57	● 09 27	● 09 57	● 10 27	● 10 57	● 11 27
Laupersdorf, Vogelsmatt	● 07 27		● 07 57		● 08 27		● 08 57	● 09 27	● 09 57	● 10 27	● 10 57	● 11 27
Laupersdorf, Einschnitt	● 07 28		● 07 58		● 08 28		● 08 58	● 09 28	● 09 58	● 10 28	● 10 58	● 11 28
Laupersdorf, Dorf	● 07 30		● 08 00		● 08 30		● 09 00	● 09 30	● 10 00	● 10 30	● 11 00	● 11 30
Matzendorf, Unterdorf	● 07 32		● 08 02		● 08 32		● 09 02	● 09 32	● 10 02	● 10 32	● 11 02	● 11 32
Matzendorf, Schulen	● 07 34		● 08 04		● 08 34		● 09 04	● 09 34	● 10 04	● 10 34	● 11 04	● 11 34
Matzendorf, Unterdorf	● 07 35		● 08 05		● 08 35		● 09 05	● 09 35	● 10 05	● 10 35	● 11 05	● 11 35
Matzendorf, Horngraben	● 07 36		● 08 06		● 08 36		● 09 06	● 09 36	● 10 06	● 10 36	● 11 06	● 11 36
Aedermannsdorf, Staatsstrasse	● 07 37		● 08 07		● 08 37		● 09 07	● 09 37	● 10 07	● 10 37	● 11 07	● 11 37
Aedermannsdorf, Dorfplatz	● 07 39		● 08 09		● 08 39		● 09 09	● 09 39	● 10 09	● 10 39	● 11 09	● 11 39
Aedermannsdorf, Staatsstrasse	● 07 40		● 08 10		● 08 40		● 09 10	● 09 40	● 10 10	● 10 40	● 11 10	● 11 40
Herbetswil, Dorf	● 07 43		● 08 13		● 08 43		● 09 13	● 09 43	● 10 13	● 10 43	● 11 13	● 11 43
Herbetswil, Hinterer Hammer	● 07 45		● 08 15		● 08 45		● 09 15	● 09 45	● 10 15	● 10 45	● 11 15	● 11 45
Herbetswil, Wolfsschlucht	● 07 46		● 08 16		● 08 46		● 09 16	● 09 46	● 10 16	● 10 46	● 11 16	● 11 46
Welschenrohr, Unterdorf	● 07 48		● 08 18		● 08 48		● 09 18	● 09 48	● 10 18	● 10 48	● 11 18	● 11 48
Welschenrohr, Zentrum	● 07 49		● 08 19		● 08 49		● 09 19	● 09 49	● 10 19	● 10 49	● 11 19	● 11 49
Welschenrohr, Zentrum	● 07 50				● 08 50			● 09 50		● 10 50		● 11 50
Welschenrohr, Hinterdorf	● 07 51				● 08 51			● 09 51		● 10 51		● 11 51
Welschenrohr, Abzw. Malsenhof	● 07 52				● 08 52			● 09 52		● 10 52		● 11 52
Welschenrohr, Brisenmatt	● 07 53				● 08 53			● 09 53		● 10 53		● 11 53
Gänsbrunnen, Hasenmattweg	● 07 53				● 08 53			● 09 53		● 10 53		● 11 53
Gänsbrunnen, Wirtshof	● 07 54				● 08 54			● 09 54		● 10 54		● 11 54
Gänsbrunnen, St. Josef	● 07 55				● 08 55			● 09 55		● 10 55		● 11 55
† 1 Gänsbrunnen, Bahnhof	● 07 58				● 08 58			● 09 58		● 10 58		● 11 58
Gänsbrunnen ab	08 06 12				09 06 12			10 06 12		11 06 12		12 06 12
Solothurn an	08 25 12				09 25 12			10 25 12		11 25 12		12 25 12

50.129 (Oensingen -) Balsthal - Matzendorf - Welschenrohr - Gänsbrunnen  

Stand: 3. Dezember 2025

	12947	12949	12951	12953	12955	12957	12959	12961	12963	12965	12967	12969
	129	129	129	129	129	129	129	129	129	129	129	129
	10	10	10	10	10	10	10	10	10	10	10	10
Solothurn ab												16 16
Oensingen an												16 32
Olten ab												16 11
Oensingen an												16 28
Oensingen, Bahnhof												16 36
Oensingen, Lehngasse												16 38
Klus, Maiacker												16 40
Klus, Bahnhof												16 41
† 1 Balsthal, Bahnhof	11 52 13	11 52 14	12 22	12 52	13 22	13 52	14 22	14 52	15 22	15 52	16 22	
† 1 Balsthal, Thalbrücke	11 54 13	11 54 14	12 24	12 54	13 24	13 54	14 24	14 54	15 24	15 54	16 24	16 46
Oensingen ab	11 49 13	11 49 14	12 19	12 49	13 19	13 49	14 19	14 49	15 19	15 49	16 19	
Thalbrücke an	11 55 13	11 55 14	12 25	12 55	13 25	13 55	14 25	14 55	15 25	15 55	16 25	
† 1 Balsthal, Thalbrücke	11 56 13	11 56 14	12 26	12 56	13 26	13 56	14 26	14 56	15 26	15 56	16 26	16 46
† 1 Balsthal, Bahnhof												16 49
Balsthal, Hinterrain	11 57	11 57	12 27	12 57	13 27	13 57	14 27	14 57	15 27	15 57	16 27	
Laupersdorf, Vogelsmatt	11 57	11 57	12 27	12 57	13 27	13 57	14 27	14 57	15 27	15 57	16 27	
Laupersdorf, Einschnitt	11 58	11 58	12 28	12 58	13 28	13 58	14 28	14 58	15 28	15 58	16 28	
Laupersdorf, Dorf	12 00	12 00	12 30	13 00	13 30	14 00	14 30	15 00	15 30	16 00	16 30	
Matzendorf, Unterdorf	12 02	12 02	12 32	13 02	13 32	14 02	14 32	15 02	15 32	16 02	16 32	
Matzendorf, Schulen	12 04	12 04	12 34	13 04	13 34	14 04	14 34	15 04	15 34	16 04	16 34	
Matzendorf, Unterdorf	12 05	12 05	12 35	13 05	13 35	14 05	14 35	15 05	15 35	16 05	16 35	
Matzendorf, Horngraben	12 06	12 06	12 36	13 06	13 36	14 06	14 36	15 06	15 36	16 06	16 36	
Aedermannsdorf, Staatsstrasse	12 07	12 07	12 37	13 07	13 37	14 07	14 37	15 07	15 37	16 07	16 37	
Aedermannsdorf, Dorfplatz	12 09	12 09	12 39	13 09	13 39	14 09	14 39	15 09	15 39	16 09	16 39	
Aedermannsdorf, Staatsstrasse	12 10	12 10	12 40	13 10	13 40	14 10	14 40	15 10	15 40	16 10	16 40	
Herbetswil, Dorf	12 13	12 13	12 43	13 13	13 43	14 13	14 43	15 13	15 43	16 13	16 43	
Herbetswil, Hinterer Hammer	12 15	12 15	12 45	13 15	13 45	14 15	14 45	15 15	15 45	16 15	16 45	
Herbetswil, Wolfsschlucht	12 16	12 16	12 46	13 16	13 46	14 16	14 46	15 16	15 46	16 16	16 46	
Welschenrohr, Unterdorf	12 18	12 18	12 48	13 18	13 48	14 18	14 48	15 18	15 48	16 18	16 48	
Welschenrohr, Zentrum	12 19 13	12 19	12 49	13 19	13 49	14 19	14 49	15 19	15 49	16 19	16 49	
Welschenrohr, Zentrum		12 20	12 50		13 50		14 50		15 50		16 50	
Welschenrohr, Hinterdorf		12 21	12 51		13 51		14 51		15 51		16 51	
Welschenrohr, Abzw. Malsenhof		12 22	12 52		13 52		14 52		15 52		16 52	
Welschenrohr, Brisenmatt		12 23	12 53		13 53		14 53		15 53		16 53	
Gänsbrunnen, Hasenmattweg		12 23	12 53		13 53		14 53		15 53		16 53	
Gänsbrunnen, Wirtshof		12 24	12 54		13 54		14 54		15 54		16 54	
Gänsbrunnen, St. Josef		12 25	12 55		13 55		14 55		15 55		16 55	
† 1 Gänsbrunnen, Bahnhof		12 28 14	12 58		13 58		14 58		15 58		16 58	
Gänsbrunnen ab			13 06 12		14 06 12		15 06 12		16 06 12		17 06 12	
Solothurn an			13 25 12		14 25 12		15 25 12		16 25 12		17 25 12	

50.129 (Oensingen -) Balsthal - Matzendorf - Welschenrohr - Gänsbrunnen

Stand: 3. Dezember 2025

	12971	12973	12975	12977	12979	12981	12983	12985	12987	12989	12991
	129	129	129	129	129	129	129	129	129	129	129
	10	10	10	10	10	10	10	10	10	10	10
Solothurn ab			16 32 15	16 32 15		17 16			17 32 15	17 32 15	
			16 33 16	16 33 16					17 33 16	17 33 16	
Oensingen an			16 45 16	16 45 16		17 32			17 45 16	17 45 16	
			16 45 15	16 45 15					17 45 15	17 45 15	
Olten ab			16 35	16 35		17 11			17 35	17 35	
Oensingen an			16 52	16 52		17 28			17 52	17 52	
Oensingen, Bahnhof			16 56	16 56		17 36			17 56	17 56	
Oensingen, Lehngasse				16 58		17 38				17 58	
Klus, Maiacker				17 00		17 40				18 00	
Klus, Bahnhof				17 01		17 41				18 01	
† 1 Balsthal, Bahnhof	16 52				17 22		17 52				18 22
† 1 Balsthal, Thalbrücke	16 54			17 06	17 24	17 46	17 54			18 06	18 24
Oensingen ab	16 49	16 49 11		16 49	17 19		17 49	17 49 11		17 49	18 19
Thalbrücke an	16 55	16 55 11		16 55	17 25		17 55	17 55 11		17 55	18 25
† 1 Balsthal, Thalbrücke	16 56	16 56 11		17 06	17 26	17 46	17 56	17 56 11		18 06	18 26
† 1 Balsthal, Bahnhof				17 09		17 49				18 09	
Balsthal, Hinterrain	16 57		17 06		17 27		17 57		18 06		18 27
Laupersdorf, Vogelsmatt	16 57		17 06		17 27		17 57		18 06		18 27
Laupersdorf, Einschnitt	16 58		17 07		17 28		17 58		18 07		18 28
Laupersdorf, Dorf	17 00		17 09		17 30		18 00		18 09		18 30
Matzendorf, Unterdorf	17 02		17 11		17 32		18 02		18 11		18 32
Matzendorf, Schulen	17 04		17 13		17 34		18 04		18 13		18 34
Matzendorf, Unterdorf	17 05		17 14		17 35		18 05		18 14		18 35
Matzendorf, Horngraben	17 06		17 15		17 36		18 06		18 15		18 36
Aedermannsdorf, Staatsstrasse	17 07		17 16		17 37		18 07		18 16		18 37
Aedermannsdorf, Dorfplatz	17 09		17 18		17 39		18 09		18 18		18 39
Aedermannsdorf, Staatsstrasse	17 10		17 19		17 40		18 10		18 19		18 40
Herbetswil, Dorf	17 13	17 06	17 22		17 43		18 13	18 06	18 22		18 43
Herbetswil, Hinterer Hammer	17 15	17 08			17 45		18 15	18 08			18 45
Herbetswil, Wolfsschlucht	17 16	17 09			17 46		18 16	18 09			18 46
Welschenrohr, Unterdorf	17 18	17 11			17 48		18 18	18 11			18 48
Welschenrohr, Zentrum	17 19	17 12			17 49		18 19	18 12			18 49
Welschenrohr, Zentrum		17 13			17 50			18 13			18 50
Welschenrohr, Hinterdorf		17 14			17 51			18 14			18 51
Welschenrohr, Abzw. Malsenhof		17 15			17 52			18 15			18 52
Welschenrohr, Brisenmatt		17 16			17 53			18 16			18 53
Gänsbrunnen, Hasenmattweg		17 16			17 53			18 16			18 53
Gänsbrunnen, Wirtshof		17 17			17 54			18 17			18 54
Gänsbrunnen, St. Josef		17 18			17 55			18 18			18 55
† 1 Gänsbrunnen, Bahnhof		17 21 11			17 58			18 21 11			18 58
Gänsbrunnen ab					18 06 12						19 06 12
Solothurn an					18 25 12						19 25 12

50.129 (Oensingen -) Balsthal - Matzendorf - Welschenrohr - Gänsbrunnen  

Stand: 3. Dezember 2025

	12993	12995	12999	12997	13001	13003	13005	13007	13009	13011	13013	13015
→	129	129	129	129	129	129	129	129	129	129	129	129
	10	10	10	10	10	10	10	10	10	10	10	10
Solothurn ab	18 16			18 32 15	18 32 15			19 50	20 32 15	20 50	21 32 17	21 50
Oensingen an	18 32			18 33 16	18 33 16			20 06	20 33 16	21 06	21 33 18	22 06
				18 45 16	18 45 16				20 45 16		21 45 18	
				18 45 15	18 45 15				20 45 15		21 45 17	
Olten ab	18 11			18 35	18 35			20 01		21 01		22 01
Oensingen an	18 28			18 52	18 52			20 13		21 13		22 13
Oensingen, Bahnhof	● 18 36			● 18 56	● 18 56			● 20 19	● 20 49	● 21 19	● 21 49	● 22 19
Oensingen, Lehngasse	● 18 38				● 18 58			● 20 21	● 20 51	● 21 21	● 21 51	● 22 21
Klus, Maiacker	● 18 40				● 19 00			● 20 23	● 20 53	● 21 23	● 21 53	● 22 23
Klus, Bahnhof	● 18 41				● 19 01			● 20 24	● 20 54	● 21 24	● 21 54	● 22 24
† 1' Balsthal, Bahnhof		● 18 52				● 19 22	● 19 52					
† 1' Balsthal, Thalbrücke	● 18 46	● 18 54			● 19 06	● 19 24	● 19 54	● 20 26	● 20 56	● 21 26	● 21 56	● 22 26
Oensingen ab		18 49	18 49 11		18 49	19 19	19 49					
Thalbrücke an		18 55	18 55 11		18 55	19 25	19 55					
† 1' Balsthal, Thalbrücke	● 18 46	● 18 56	● 18 56 11		● 19 06	● 19 26	● 19 56	● 20 26	● 20 56	● 21 26	● 21 56	● 22 26
† 1' Balsthal, Bahnhof	● 18 49				● 19 09			● 20 30	● 20 59	● 21 30	● 21 59	● 22 30
Balsthal, Hinterrain		● 18 57			● 19 06		● 19 27	● 19 57	● 20 32	● 21 32		● 22 32
Laupersdorf, Vogelsmatt		● 18 57			● 19 06		● 19 27	● 19 57	● 20 32	● 21 32		● 22 32
Laupersdorf, Einschnitt		● 18 58			● 19 07		● 19 28	● 19 58	● 20 33	● 21 33		● 22 33
Laupersdorf, Dorf		● 19 00			● 19 09		● 19 30	● 20 00	● 20 35	● 21 35		● 22 35
Matzendorf, Unterdorf		● 19 02			● 19 11		● 19 32	● 20 02	● 20 37	● 21 37		● 22 37
Matzendorf, Schulen		● 19 04			● 19 13		● 19 34	● 20 04	● 20 39	● 21 39		● 22 39
Matzendorf, Unterdorf		● 19 05			● 19 14		● 19 35	● 20 05	● 20 40	● 21 40		● 22 40
Matzendorf, Horngaben		● 19 06			● 19 15		● 19 36	● 20 06	● 20 41	● 21 41		● 22 41
Aedermannsdorf, Staatsstrasse		● 19 07			● 19 16		● 19 37	● 20 07	● 20 42	● 21 42		● 22 42
Aedermannsdorf, Dorfplatz		● 19 09			● 19 18		● 19 39	● 20 09	● 20 44	● 21 44		● 22 44
Aedermannsdorf, Staatsstrasse		● 19 10			● 19 19		● 19 40	● 20 10	● 20 45	● 21 45		● 22 45
Herbetswil, Dorf		● 19 13	● 19 06	● 19 22			● 19 43	● 20 13	● 20 48	● 21 48		● 22 48
Herbetswil, Hinterer Hammer		● 19 15	● 19 08				● 19 45	● 20 15	● 20 50	● 21 50		● 22 50
Herbetswil, Wolfsschlucht		● 19 16	● 19 09				● 19 46	● 20 16	● 20 51	● 21 51		● 22 51
Welschenrohr, Unterdorf		● 19 18	● 19 11				● 19 48	● 20 18	● 20 53	● 21 53		● 22 53
Welschenrohr, Zentrum		● 19 19	● 19 12				● 19 49	● 20 19	● 20 54	● 21 54		● 22 54
Welschenrohr, Zentrum			● 19 13				● 19 50					
Welschenrohr, Hinterdorf			● 19 14				● 19 51					
Welschenrohr, Abzw. Malsenhof			● 19 15				● 19 52					
Welschenrohr, Brisenmatt			● 19 16				● 19 53					
Gänsbrunnen, Hasenmattweg			● 19 16				● 19 53					
Gänsbrunnen, Wirtshof			● 19 17				● 19 54					
Gänsbrunnen, St. Josef			● 19 18				● 19 55					
† 1' Gänsbrunnen, Bahnhof			● 19 21 11				● 19 58					
Gänsbrunnen ab							20 06 12					
Solothurn an							20 25 12					

50.129 (Oensingen -) Balsthal - Matzendorf - Welschenrohr - Gänsbrunnen

Stand: 3. Dezember 2025

	13017	13019	13021	13023	13037	13025	13027	13029	13031	13033	13035
	129	129	129	129	129	129	129	129	129	129	129
	10	10	10	10	10	10	10	10	10	10	10
Solothurn ab	22 32 15	23 05	23 32 15	00 05 19		00 54 19					
	22 33 16		23 33 16								
Oensingen an	22 45 16	23 16	23 45 16	00 16 19		01 09 19					
	22 45 15		23 45 15								
Olten ab			23 40			00 43 19					
Oensingen an			23 52			01 00 19					
Oensingen, Bahnhof	● 22 49	● 23 19	● 23 55	● 00 19 19		● 01 12 19		● 02 07 19		● 03 25 19	
Oensingen, Lehngasse	● 22 51	● 23 21	● 23 57	● 00 21		● 01 14		● 02 09		● 03 27	
Klus, Maiacker	● 22 53	● 23 23	● 23 59	● 00 23		● 01 16		● 02 11		● 03 29	
Klus, Bahnhof	● 22 54	● 23 24	● 00 00	● 00 24		● 01 17		● 02 12		● 03 30	
† 1' Balsthal, Thalbrücke	● 22 56	● 23 26	● 00 02	● 00 26		● 01 19		● 02 14		● 03 32	
† 1' Balsthal, Thalbrücke	● 22 56	● 23 26	● 00 02	● 00 26		● 01 19		● 02 14		● 03 32	
† 1' Balsthal, Bahnhof	● 22 59	● 23 30	● 00 05	● 00 29 19	● 00 30 19	● 01 22 19	● 01 23 19	● 02 17 19	● 02 18 19	● 03 35 19	● 03 36 19
Balsthal, Hinterrain		● 23 32			● 00 32		● 01 25		● 02 20		● 03 38
Laupersdorf, Vogelsmatt		● 23 32			● 00 32		● 01 25		● 02 20		● 03 38
Laupersdorf, Einschnitt		● 23 33			● 00 33		● 01 26		● 02 21		● 03 39
Laupersdorf, Dorf		● 23 35			● 00 35		● 01 28		● 02 23		● 03 41
Matzendorf, Unterdorf		● 23 37			● 00 37		● 01 30		● 02 25		● 03 43
Matzendorf, Schulen		● 23 39			● 00 39		● 01 32		● 02 27		● 03 45
Matzendorf, Unterdorf		● 23 40			● 00 40		● 01 33		● 02 28		● 03 46
Matzendorf, Horngraben		● 23 41			● 00 41		● 01 34		● 02 29		● 03 47
Aedermannsdorf, Staatsstrasse		● 23 42			● 00 42		● 01 35		● 02 30		● 03 48
Aedermannsdorf, Dorfplatz		● 23 44			● 00 44		● 01 37		● 02 32		● 03 50
Aedermannsdorf, Staatsstrasse		● 23 45			● 00 45		● 01 38		● 02 33		● 03 51
Herbetswil, Dorf		● 23 48			● 00 48		● 01 41		● 02 36		● 03 54
Herbetswil, Hinterer Hammer		● 23 50			● 00 50		● 01 43		● 02 38		● 03 56
Herbetswil, Wolfsschlucht		● 23 51			● 00 51		● 01 44		● 02 39		● 03 57
Welschenrohr, Unterdorf		● 23 53			● 00 53		● 01 46		● 02 41		● 03 59
Welschenrohr, Zentrum		● 23 54			● 00 54 19		● 01 47 19		● 02 42 19		● 04 00 19

50.129 Gänsbrunnen - Welschenrohr - Matzendorf - Balsthal (- Oensingen) 

Stand: 3. Dezember 2025

	12902	12904	12910	12906	12908	12916	12912	12922	12924	12918	12918
	129	129	129	129	129	129	129	129	129	129	129
	10	10	10	10	10	10	10	10	10	10	10
† 1 Gänsbrunnen, Bahnhof					05 36 11		05 55			06 25 10	
Gänsbrunnen, St. Josef					05 36		05 55			06 25	
Gänsbrunnen, Wirtshof					05 37		05 56			06 26	
Gänsbrunnen, Hasenmattweg					05 38		05 57			06 27	
Welschenrohr, Brisenmatt					05 39		05 58			06 28	
Welschenrohr, Abzw. Malsenhof					05 39		05 58			06 28	
Welschenrohr, Hinterdorf					05 41		06 00			06 30	
Welschenrohr, Zentrum					05 42		06 01			06 31	
Welschenrohr, Zentrum	05 06			05 36	05 43		06 02			06 32	06 32 11
Welschenrohr, Unterdorf	05 06			05 36	05 43		06 02			06 32	06 32
Herbetswil, Wolfsschlucht	05 08			05 38	05 45		06 04			06 34	06 34
Herbetswil, Hinterer Hammer	05 09			05 39	05 46		06 05			06 35	06 35
Herbetswil, Dorf	05 12	05 35		05 42	05 49		06 08	06 35		06 38	06 38
Aedermannsdorf, Staatsstrasse	05 14	05 37		05 44			06 10	06 37		06 40	06 40
Aedermannsdorf, Dorfplatz	05 16	05 39		05 46			06 12	06 39		06 42	06 42
Aedermannsdorf, Staatsstrasse	05 17	05 40		05 47			06 13	06 40		06 43	06 43
Matzendorf, Horngraben	05 18	05 41		05 48			06 14	06 41		06 44	06 44
Matzendorf, Unterdorf	05 19	05 42		05 49			06 15	06 42		06 45	06 45
Matzendorf, Schulen	05 21	05 44		05 51			06 17	06 44		06 47	06 47
Matzendorf, Unterdorf	05 22	05 45		05 52			06 18	06 45		06 48	06 48
Matzendorf, Mühle	05 23	05 46		05 53			06 19	06 46		06 49	06 49
Laupersdorf, Dorf	05 25	05 48		05 55			06 21	06 48		06 51	06 51
Laupersdorf, Einschnitt	05 26	05 49		05 56			06 22	06 49		06 52	06 52
Laupersdorf, Vogelsmatt	05 27	05 50		05 57			06 23	06 50		06 53	06 53
Balsthal, Hinterrain	05 28	05 51		05 58			06 24	06 51		06 54	06 54
† 1 Balsthal, Bahnhof			05 52			06 15			06 52		
† 1 Balsthal, Thalbrücke	05 30		05 54	06 00	06 00 11	06 17	06 30		06 54	07 00 10	07 00 11
Thalbrücke ab	05 34		06 04	06 04	06 04 11	06 34		07 04	07 04 10	07 04 11	
Oensingen an	05 40		06 10	06 10	06 10 11	06 40		07 10	07 10 10	07 10 11	
† 1 Balsthal, Thalbrücke	05 30		05 54	06 00		06 17	06 30		06 54	07 00 10	07 00 11
Balsthal, Post	05 32			06 02			06 32			07 02	07 02
† 1 Balsthal, Bahnhof	05 33			06 03			06 33			07 03 10	07 03 11
Klus, Bahnhof			05 55			06 18			06 55		
Klus, Maiacker			05 56			06 19			06 56		
Oensingen, Lehngasse			05 57			06 20			06 57		
Oensingen, Bahnhof	06 01	06 01				06 24		07 01	07 01		
Oensingen ab		06 06	06 06			06 32		07 06	07 06		
Olten an		06 24	06 24			06 50		07 24	07 24		
Oensingen ab		06 13 16	06 13 16			06 28		07 13 16	07 13 16		
		06 13 15	06 13 15					07 13 15	07 13 15		
Solothurn an		06 25 16	06 25 16			06 45		07 25 16	07 25 16		
		06 26 15	06 26 15					07 26 15	07 26 15		

50.129 Gänsbrunnen - Welschenrohr - Matzendorf - Balsthal (- Oensingen)  

Stand: 3. Dezember 2025

	12920	12930	13046	12932	12938	12934	12936	12942	12940	12944	12946	12948
	129	129	129	129	129	129	129	129	129	129	129	129
	10	10	10	10	10	10	10	10	10	10	10	10
Solothurn ab			06 32 12						07 32 12		08 32 12	
Gänsbrunnen an			06 50 12						07 50 12		08 50 12	
† 1 Gänsbrunnen, Bahnhof	● 06 32 11		● 06 59				● 07 36 11		● 07 59		● 08 59	
Gänsbrunnen, St. Josef	● 06 32		● 06 59				● 07 36		● 07 59		● 08 59	
Gänsbrunnen, Wirtshof	● 06 33		● 07 00				● 07 37		● 08 00		● 09 00	
Gänsbrunnen, Hasenmattweg	● 06 34		● 07 01				● 07 38		● 08 01		● 09 01	
Welschenrohr, Brisenmatt	● 06 35		● 07 02				● 07 39		● 08 02		● 09 02	
Welschenrohr, Abzw. Malsenhof	● 06 35		● 07 02				● 07 39		● 08 02		● 09 02	
Welschenrohr, Hinterdorf	● 06 37		● 07 04				● 07 41		● 08 04		● 09 04	
Welschenrohr, Zentrum	● 06 38		● 07 05				● 07 42		● 08 05		● 09 05	
Welschenrohr, Zentrum	● 06 39		● 07 06			● 07 36	● 07 43		● 08 06	● 08 36	● 09 06	● 09 36
Welschenrohr, Unterdorf	● 06 39		● 07 06			● 07 36	● 07 43		● 08 06	● 08 36	● 09 06	● 09 36
Herbetswil, Wolfsschlucht	● 06 41		● 07 08			● 07 38	● 07 45		● 08 08	● 08 38	● 09 08	● 09 38
Herbetswil, Hinterer Hammer	● 06 42		● 07 09			● 07 39	● 07 46		● 08 09	● 08 39	● 09 09	● 09 39
Herbetswil, Dorf	● 06 45		● 07 12	● 07 35		● 07 42	● 07 49		● 08 12	● 08 42	● 09 12	● 09 42
Aedermannsdorf, Staatsstrasse			● 07 14	● 07 37		● 07 44			● 08 14	● 08 44	● 09 14	● 09 44
Aedermannsdorf, Dorfplatz			● 07 16	● 07 39		● 07 46			● 08 16	● 08 46	● 09 16	● 09 46
Aedermannsdorf, Staatsstrasse			● 07 17	● 07 40		● 07 47			● 08 17	● 08 47	● 09 17	● 09 47
Matzendorf, Horngraben			● 07 18	● 07 41		● 07 48			● 08 18	● 08 48	● 09 18	● 09 48
Matzendorf, Unterdorf			● 07 19	● 07 42		● 07 49			● 08 19	● 08 49	● 09 19	● 09 49
Matzendorf, Schulen			● 07 21	● 07 44		● 07 51			● 08 21	● 08 51	● 09 21	● 09 51
Matzendorf, Unterdorf			● 07 22	● 07 45		● 07 52			● 08 22	● 08 52	● 09 22	● 09 52
Matzendorf, Mühle			● 07 23	● 07 46		● 07 53			● 08 23	● 08 53	● 09 23	● 09 53
Laupersdorf, Dorf			● 07 25	● 07 48		● 07 55			● 08 25	● 08 55	● 09 25	● 09 55
Laupersdorf, Einschnitt			● 07 26	● 07 49		● 07 56			● 08 26	● 08 56	● 09 26	● 09 56
Laupersdorf, Vogelsmatt			● 07 27	● 07 50		● 07 57			● 08 27	● 08 57	● 09 27	● 09 57
Balsthal, Hinterrain			● 07 28	● 07 51		● 07 58			● 08 28	● 08 58	● 09 28	● 09 58
† 1 Balsthal, Bahnhof		● 07 15		● 07 52				● 08 15				
† 1 Balsthal, Thalbrücke	● 07 00 11	● 07 17	● 07 30		● 07 54	● 08 00	● 08 00 11	● 08 17	● 08 30	● 09 00	● 09 30	● 10 00
Thalbrücke ab	07 04 11		07 34		08 04	08 04	08 04 11		08 34	09 04	09 34	10 04
Oensingen an	07 10 11		07 40		08 10	08 10	08 10 11		08 40	09 10	09 40	10 10
† 1 Balsthal, Thalbrücke		● 07 17	● 07 30		● 07 54	● 08 00		● 08 17	● 08 30	● 09 00	● 09 30	● 10 00
Balsthal, Post			● 07 32			● 08 02			● 08 32	● 09 02	● 09 32	● 10 02
† 1 Balsthal, Bahnhof			● 07 33			● 08 03			● 08 33	● 09 03	● 09 33	● 10 03
Klus, Bahnhof		● 07 18			● 07 55			● 08 18				
Klus, Maiacker		● 07 19			● 07 56			● 08 19				
Oensingen, Lehngasse		● 07 20			● 07 57			● 08 20				
Oensingen, Bahnhof		● 07 24		● 08 01	● 08 01			● 08 24				
Oensingen ab		07 32		08 06	08 06			08 32				
Olten an		07 50		08 24	08 24			08 50				
Oensingen ab		07 28		08 13 16	08 13 16			08 28				
				08 13 15	08 13 15							
Solothurn an		07 45		08 25 16	08 25 16			08 45				
				08 26 15	08 26 15							

50.129 Gänsbrunnen - Welschenrohr - Matzendorf - Balsthal (- Oensingen)  

Stand: 3. Dezember 2025

	12950	12954	12956	12958	12960	12962	12964	12966	12968	12970	12972
	129	129	129	129	129	129	129	129	129	129	129
	10	10	10	10	10	10	10	10	10	10	10
Solothurn ab	09 32 12		10 32 12		11 32 12			12 32 12		13 32 12	
Gänsbrunnen an	09 50 12		10 50 12		11 50 12			12 50 12		13 50 12	
† 1 Gänsbrunnen, Bahnhof	● 09 59		● 10 59		● 11 59	● 12 29 14		● 12 59		● 13 59	
Gänsbrunnen, St. Josef	● 09 59		● 10 59		● 11 59	● 12 29		● 12 59		● 13 59	
Gänsbrunnen, Wirtshof	● 10 00		● 11 00		● 12 00	● 12 30		● 13 00		● 14 00	
Gänsbrunnen, Hasenmattweg	● 10 01		● 11 01		● 12 01	● 12 31		● 13 01		● 14 01	
Welschenrohr, Brisenmatt	● 10 02		● 11 02		● 12 02	● 12 32		● 13 02		● 14 02	
Welschenrohr, Abzw. Malsenhof	● 10 02		● 11 02		● 12 02	● 12 32		● 13 02		● 14 02	
Welschenrohr, Hinterdorf	● 10 04		● 11 04		● 12 04	● 12 34		● 13 04		● 14 04	
Welschenrohr, Zentrum	● 10 05		● 11 05		● 12 05	● 12 35		● 13 05		● 14 05	
Welschenrohr, Zentrum	● 10 06	● 10 36	● 11 06	● 11 36	● 12 06	● 12 36	● 12 36 13	● 13 06	● 13 36	● 14 06	● 14 36
Welschenrohr, Unterdorf	● 10 06	● 10 36	● 11 06	● 11 36	● 12 06	● 12 36	● 12 36	● 13 06	● 13 36	● 14 06	● 14 36
Herbetswil, Wolfsschlucht	● 10 08	● 10 38	● 11 08	● 11 38	● 12 08	● 12 38	● 12 38	● 13 08	● 13 38	● 14 08	● 14 38
Herbetswil, Hinterer Hammer	● 10 09	● 10 39	● 11 09	● 11 39	● 12 09	● 12 39	● 12 39	● 13 09	● 13 39	● 14 09	● 14 39
Herbetswil, Dorf	● 10 12	● 10 42	● 11 12	● 11 42	● 12 12	● 12 42	● 12 42	● 13 12	● 13 42	● 14 12	● 14 42
Aedermannsdorf, Staatsstrasse	● 10 14	● 10 44	● 11 14	● 11 44	● 12 14	● 12 44	● 12 44	● 13 14	● 13 44	● 14 14	● 14 44
Aedermannsdorf, Dorfplatz	● 10 16	● 10 46	● 11 16	● 11 46	● 12 16	● 12 46	● 12 46	● 13 16	● 13 46	● 14 16	● 14 46
Aedermannsdorf, Staatsstrasse	● 10 17	● 10 47	● 11 17	● 11 47	● 12 17	● 12 47	● 12 47	● 13 17	● 13 47	● 14 17	● 14 47
Matzendorf, Horngraben	● 10 18	● 10 48	● 11 18	● 11 48	● 12 18	● 12 48	● 12 48	● 13 18	● 13 48	● 14 18	● 14 48
Matzendorf, Unterdorf	● 10 19	● 10 49	● 11 19	● 11 49	● 12 19	● 12 49	● 12 49	● 13 19	● 13 49	● 14 19	● 14 49
Matzendorf, Schulen	● 10 21	● 10 51	● 11 21	● 11 51	● 12 21	● 12 51	● 12 51	● 13 21	● 13 51	● 14 21	● 14 51
Matzendorf, Unterdorf	● 10 22	● 10 52	● 11 22	● 11 52	● 12 22	● 12 52	● 12 52	● 13 22	● 13 52	● 14 22	● 14 52
Matzendorf, Mühle	● 10 23	● 10 53	● 11 23	● 11 53	● 12 23	● 12 53	● 12 53	● 13 23	● 13 53	● 14 23	● 14 53
Laupersdorf, Dorf	● 10 25	● 10 55	● 11 25	● 11 55	● 12 25	● 12 55	● 12 55	● 13 25	● 13 55	● 14 25	● 14 55
Laupersdorf, Einschnitt	● 10 26	● 10 56	● 11 26	● 11 56	● 12 26	● 12 56	● 12 56	● 13 26	● 13 56	● 14 26	● 14 56
Laupersdorf, Vogelsmatt	● 10 27	● 10 57	● 11 27	● 11 57	● 12 27	● 12 57	● 12 57	● 13 27	● 13 57	● 14 27	● 14 57
Balsthal, Hinterrain	● 10 28	● 10 58	● 11 28	● 11 58	● 12 28	● 12 58	● 12 58	● 13 28	● 13 58	● 14 28	● 14 58
† 1 Balsthal, Thalbrücke	● 10 30	● 11 00	● 11 30	● 12 00	● 12 30	● 13 00 14	● 13 00 13	● 13 30	● 14 00	● 14 30	● 15 00
Thalbrücke ab	10 34	11 04	11 34	12 04	12 34	13 04 14	13 04 13	13 34	14 04	14 34	15 04
Oensingen an	10 40	11 10	11 40	12 10	12 40	13 10 14	13 10 13	13 40	14 10	14 40	15 10
† 1 Balsthal, Thalbrücke	● 10 30	● 11 00	● 11 30	● 12 00	● 12 30	● 13 00 14	● 13 00 13	● 13 30	● 14 00	● 14 30	● 15 00
Balsthal, Post	● 10 32	● 11 02	● 11 32	● 12 02	● 12 32	● 13 02	● 13 02	● 13 32	● 14 02	● 14 32	● 15 02
† 1 Balsthal, Bahnhof	● 10 33	● 11 03	● 11 33	● 12 03	● 12 33	● 13 03 14	● 13 03 13	● 13 33	● 14 03	● 14 33	● 15 03

50.129 Gänsbrunnen - Welschenrohr - Matzendorf - Balsthal (- Oensingen)  

Stand: 3. Dezember 2025

	12974	12976	12980	13048	12984	12982	12988	13050	12990	12996	12994	12992
	129	129	129	129	129	129	129	129	129	129	129	129
	10	10	10	10	10	10	10	10	10	10	10	10
Solothurn ab	14 32 12			15 32 12				16 32 12				
Gänsbrunnen an	14 50 12			15 50 12				16 50 12				
† 1' Gänsbrunnen, Bahnhof	● 14 59			● 15 59				● 16 59				● 17 33 11
Gänsbrunnen, St. Josef	● 14 59			● 15 59				● 16 59				● 17 33
Gänsbrunnen, Wirtshof	● 15 00			● 16 00				● 17 00				● 17 34
Gänsbrunnen, Hasenmattweg	● 15 01			● 16 01				● 17 01				● 17 35
Welschenrohr, Brisenmatt	● 15 02			● 16 02				● 17 02				● 17 36
Welschenrohr, Abzw. Malsenhof	● 15 02			● 16 02				● 17 02				● 17 36
Welschenrohr, Hinterdorf	● 15 04			● 16 04				● 17 04				● 17 38
Welschenrohr, Zentrum	● 15 05			● 16 05				● 17 05				● 17 39
Welschenrohr, Zentrum	● 15 06	● 15 36		● 16 06		● 16 36		● 17 06		● 17 36	● 17 40	
Welschenrohr, Unterdorf	● 15 06	● 15 36		● 16 06		● 16 36		● 17 06		● 17 36	● 17 40	
Herbetswil, Wolfsschlucht	● 15 08	● 15 38		● 16 08		● 16 38		● 17 08		● 17 38	● 17 42	
Herbetswil, Hinterer Hammer	● 15 09	● 15 39		● 16 09		● 16 39		● 17 09		● 17 39	● 17 43	
Herbetswil, Dorf	● 15 12	● 15 42		● 16 12		● 16 42		● 17 12	● 17 31	● 17 42	● 17 46	
Aedermannsdorf, Staatsstrasse	● 15 14	● 15 44		● 16 14		● 16 44		● 17 14		● 17 44		
Aedermannsdorf, Dorfplatz	● 15 16	● 15 46		● 16 16		● 16 46		● 17 16		● 17 46		
Aedermannsdorf, Staatsstrasse	● 15 17	● 15 47		● 16 17		● 16 47		● 17 17		● 17 47		
Matzendorf, Horngraben	● 15 18	● 15 48		● 16 18		● 16 48		● 17 18		● 17 48		
Matzendorf, Unterdorf	● 15 19	● 15 49		● 16 19		● 16 49		● 17 19		● 17 49		
Matzendorf, Schulen	● 15 21	● 15 51		● 16 21		● 16 51		● 17 21		● 17 51		
Matzendorf, Unterdorf	● 15 22	● 15 52		● 16 22		● 16 52		● 17 22		● 17 52		
Matzendorf, Mühle	● 15 23	● 15 53		● 16 23		● 16 53		● 17 23	● 17 35	● 17 53		
Laupersdorf, Dorf	● 15 25	● 15 55		● 16 25		● 16 55		● 17 25	● 17 37	● 17 55		
Laupersdorf, Einschnitt	● 15 26	● 15 56		● 16 26		● 16 56		● 17 26	● 17 38	● 17 56		
Laupersdorf, Vogelsmatt	● 15 27	● 15 57		● 16 27		● 16 57		● 17 27	● 17 39	● 17 57		
Balsthal, Hinterrain	● 15 28	● 15 58		● 16 28		● 16 58		● 17 28	● 17 40	● 17 58		
† 1' Balsthal, Bahnhof			● 16 15		● 16 39		● 17 15		● 17 39			
† 1' Balsthal, Thalbrücke	● 15 30	● 16 00	● 16 17	● 16 30	● 16 41	● 17 00	● 17 17	● 17 30		● 17 41	● 18 00	● 17 55 11
Thalbrücke ab	15 34	16 04		16 34		17 04		17 34			18 04	18 04 11
Oensingen an	15 40	16 10		16 40		17 10		17 40			18 10	18 10 11
† 1' Balsthal, Thalbrücke	● 15 30	● 16 00	● 16 17	● 16 30	● 16 41	● 17 00	● 17 17	● 17 30		● 17 41	● 18 00	
Balsthal, Post	● 15 32	● 16 02		● 16 32		● 17 02		● 17 32			● 18 02	
† 1' Balsthal, Bahnhof	● 15 33	● 16 03		● 16 33		● 17 03		● 17 33			● 18 03	
Klus, Bahnhof			● 16 18		● 16 42		● 17 18			● 17 42		
Klus, Maiacker			● 16 19		● 16 43		● 17 19			● 17 43		
Oensingen, Lehngasse			● 16 20		● 16 44		● 17 20			● 17 44		
Oensingen, Bahnhof			● 16 24		● 16 48		● 17 24		● 17 48	● 17 48		
Oensingen ab			16 32				17 32					
Olten an			16 50				17 50					
Oensingen ab			16 28		16 52		17 28		17 52	17 52		
Solothurn an			16 45		17 09		17 45		18 09	18 09		

50.129 Gänsbrunnen - Welschenrohr - Matzendorf - Balsthal (- Oensingen)  

Stand: 3. Dezember 2025

	13002 129 10	12998 129 10	13004 129 10	13010 129 10	13008 129 10	13006 129 10	13012 129 10	13016 129 10	13014 129 10	13020 129 10	13018 129 10	13022 129 10
Solothurn ab		17 32 12					18 32 12				19 32 12	
Gänsbrunnen an		17 50 12					18 50 12				19 50 12	
† 1' Gänsbrunnen, Bahnhof		17 59				18 33 11	18 59		19 33 11		19 59	
Gänsbrunnen, St. Josef		17 59				18 33	18 59		19 33		19 59	
Gänsbrunnen, Wirtshof		18 00				18 34	19 00		19 34		20 00	
Gänsbrunnen, Hasenmattweg		18 01				18 35	19 01		19 35		20 01	
Welschenrohr, Brisenmatt		18 02				18 36	19 02		19 36		20 02	
Welschenrohr, Abzw. Malsenhof		18 02				18 36	19 02		19 36		20 02	
Welschenrohr, Hinterdorf		18 04				18 38	19 04		19 38		20 04	
Welschenrohr, Zentrum		18 05				18 39	19 05		19 39		20 05	
Welschenrohr, Zentrum		18 06			18 36	18 40	19 06	19 36	19 40		20 06	
Welschenrohr, Unterdorf		18 06			18 36	18 40	19 06	19 36	19 40		20 06	
Herbetswil, Wolfsschlucht		18 08			18 38	18 42	19 08	19 38	19 42		20 08	
Herbetswil, Hinterer Hammer		18 09			18 39	18 43	19 09	19 39	19 43		20 09	
Herbetswil, Dorf		18 12	18 31		18 42	18 46	19 12	19 42	19 46		20 12	
Aedermannsdorf, Staatsstrasse		18 14			18 44		19 14	19 44			20 14	
Aedermannsdorf, Dorfplatz		18 16			18 46		19 16	19 46			20 16	
Aedermannsdorf, Staatsstrasse		18 17			18 47		19 17	19 47			20 17	
Matzendorf, Horngraben		18 18			18 48		19 18	19 48			20 18	
Matzendorf, Unterdorf		18 19			18 49		19 19	19 49			20 19	
Matzendorf, Schulen		18 21			18 51		19 21	19 51			20 21	
Matzendorf, Unterdorf		18 22			18 52		19 22	19 52			20 22	
Matzendorf, Mühle		18 23	18 35		18 53		19 23	19 53			20 23	
Laupersdorf, Dorf		18 25	18 37		18 55		19 25	19 55			20 25	
Laupersdorf, Einschnitt		18 26	18 38		18 56		19 26	19 56			20 26	
Laupersdorf, Vogelsmatt		18 27	18 39		18 57		19 27	19 57			20 27	
Balsthal, Hinterrain		18 28	18 40		18 58		19 28	19 58			20 28	
† 1' Balsthal, Bahnhof	18 15			18 39						20 02		20 32
† 1' Balsthal, Thalbrücke	18 17	18 30		18 41	19 00	18 55 11	19 30	20 00	19 55 11	20 04	20 30	20 34
Thalbrücke ab		18 34			19 04	19 04 11	19 34					
Oensingen an		18 40			19 10	19 10 11	19 40					
† 1' Balsthal, Thalbrücke	18 17	18 30		18 41	19 00		19 30	20 00		20 04	20 30	20 34
Balsthal, Post		18 32			19 02		19 32	20 02			20 32	
† 1' Balsthal, Bahnhof		18 33			19 03		19 33	20 03			20 33	
Klus, Bahnhof		18 18			18 42					20 05		20 35
Klus, Maiacker		18 19			18 43					20 06		20 36
Oensingen, Lehngasse		18 20			18 44					20 07		20 37
Oensingen, Bahnhof		18 24	18 48	18 48						20 10		20 40
Oensingen ab		18 32										20 45
Olten an		18 50										20 57
Oensingen ab		18 28	18 52	18 52						20 13 16		20 52
										20 13 15		
Solothurn an		18 45	19 09	19 09						20 25 16		21 09
										20 26 15		

50.129 Gänsbrunnen - Welschenrohr - Matzendorf - Balsthal (- Oensingen)  

Stand: 3. Dezember 2025

	13024 129 10	13026 129 10	13028 129 10	13030 129 10	13032 129 10	13034 129 10	13036 129 10	13054 129 10	13052 129 10	13038 129 10	13040 129 10
Welschenrohr, Zentrum		● 21 04		● 22 04		● 23 04		● 00 04 19		● 01 50 19	
Welschenrohr, Unterdorf		● 21 04		● 22 04		● 23 04		● 00 04		● 01 50	
Herbetswil, Wolfsschlucht		● 21 06		● 22 06		● 23 06		● 00 06		● 01 52	
Herbetswil, Hinterer Hammer		● 21 07		● 22 07		● 23 07		● 00 07		● 01 53	
Herbetswil, Dorf		● 21 10		● 22 10		● 23 10		● 00 10		● 01 56	
Aedermannsdorf, Staatsstrasse		● 21 12		● 22 12		● 23 12		● 00 12		● 01 58	
Aedermannsdorf, Dorfplatz		● 21 14		● 22 14		● 23 14		● 00 14		● 02 00	
Aedermannsdorf, Staatsstrasse		● 21 15		● 22 15		● 23 15		● 00 15		● 02 01	
Matzendorf, Horngraben		● 21 16		● 22 16		● 23 16		● 00 16		● 02 02	
Matzendorf, Unterdorf		● 21 17		● 22 17		● 23 17		● 00 17		● 02 03	
Matzendorf, Schulen		● 21 19		● 22 19		● 23 19		● 00 19		● 02 05	
Matzendorf, Unterdorf		● 21 20		● 22 20		● 23 20		● 00 20		● 02 06	
Matzendorf, Mühle		● 21 21		● 22 21		● 23 21		● 00 21		● 02 07	
Laupersdorf, Dorf		● 21 23		● 22 23		● 23 23		● 00 23		● 02 09	
Laupersdorf, Einschnitt		● 21 24		● 22 24		● 23 24		● 00 24		● 02 10	
Laupersdorf, Vogelsmatt		● 21 25		● 22 25		● 23 25		● 00 25		● 02 11	
Balsthal, Hinterrain		● 21 26		● 22 26		● 23 26		● 00 26		● 02 12	
† 1' Balsthal, Bahnhof	● 21 02	● 21 32	● 22 02	● 22 32	● 23 02	● 23 32	● 00 02 19		● 00 57 19		● 01 57 19
† 1' Balsthal, Thalbrücke	● 21 04	● 21 34	● 22 04	● 22 34	● 23 04	● 23 34	● 00 04		● 00 59		● 01 59
† 1' Balsthal, Thalbrücke	● 21 04	● 21 34	● 22 04	● 22 34	● 23 04	● 23 34	● 00 04		● 00 59		● 01 59
Balsthal, Post								● 00 28		● 02 14	
† 1' Balsthal, Bahnhof							● 00 29 19			● 02 15 19	
Klus, Bahnhof	● 21 05	● 21 35	● 22 05	● 22 35	● 23 05	● 23 35	● 00 05		● 01 00		● 02 00
Klus, Maiacker	● 21 06	● 21 36	● 22 06	● 22 36	● 23 06	● 23 36	● 00 06		● 01 01		● 02 01
Oensingen, Lehngasse	● 21 07	● 21 37	● 22 07	● 22 37	● 23 07	● 23 37	● 00 07		● 01 02		● 02 02
Oensingen, Bahnhof	● 21 10	● 21 40	● 22 10	● 22 40	● 23 10	● 23 40	● 00 10 19		● 01 05 19		● 02 05 19
Oensingen ab		21 45		22 45	23 18	23 45	00 18 19		01 10 19		
Olten an		21 57		22 57	23 30	23 57	00 30 19		01 28 19		
Oensingen ab	21 13 16	21 52	22 13 16	22 54	23 17	23 53					
	21 13 15		22 13 15								
Solothurn an	21 25 16	22 09	22 25 16	23 11	23 42	00 04					
	21 26 15		22 26 15								

	13042 129 10	13044 129 10
Welschenrohr, Zentrum	● 02 50 19	
Welschenrohr, Unterdorf	● 02 50	
Herbetswil, Wolfsschlucht	● 02 52	
Herbetswil, Hinterer Hammer	● 02 53	
Herbetswil, Dorf	● 02 56	
Aedermannsdorf, Staatsstrasse	● 02 58	
Aedermannsdorf, Dorfplatz	● 03 00	
Aedermannsdorf, Staatsstrasse	● 03 01	
Matzendorf, Horngraben	● 03 02	
Matzendorf, Unterdorf	● 03 03	
Matzendorf, Schulen	● 03 05	
Matzendorf, Unterdorf	● 03 06	
Matzendorf, Mühle	● 03 07	
Laupersdorf, Dorf	● 03 09	
Laupersdorf, Einschnitt	● 03 10	
Laupersdorf, Vogelsmatt	● 03 11	
Balsthal, Hinterrain	● 03 12	
† 1' Balsthal, Bahnhof		● 02 57 19
† 1' Balsthal, Thalbrücke		● 02 59
† 1' Balsthal, Thalbrücke		● 02 59
Balsthal, Post	● 03 14	
† 1' Balsthal, Bahnhof	● 03 15 19	
Klus, Bahnhof		● 03 00
Klus, Maiacker		● 03 01
Oensingen, Lehngasse		● 03 02
Oensingen, Bahnhof		● 03 05 19

50.129 (Oensingen -) Balsthal - Matzendorf - Welschenrohr - Gänsbrunnen  

Stand: 3. Dezember 2025

⌚ vom 20.12.–25.7., 8.8.–12.12.

→	12911 129 10	12923 129 10	12931 129 10	12937 129 10	12941 129 10	12945 129 10	12951 129 10	12955 129 10	12959 129 10	12963 129 10
✚ 1' Balsthal, Bahnhof	● 06 22	● 07 22	● 08 22	● 09 22	● 10 22	● 11 22	● 12 22	● 13 22	● 14 22	● 15 22
✚ 1' Balsthal, Thalbrücke	● 06 24	● 07 24	● 08 24	● 09 24	● 10 24	● 11 24	● 12 24	● 13 24	● 14 24	● 15 24
Oensingen ab	● 06 19	● 07 19	● 08 19	● 09 19	● 10 19	● 11 19	● 12 19	● 13 19	● 14 19	● 15 19
Thalbrücke an	● 06 25	● 07 25	● 08 25	● 09 25	● 10 25	● 11 25	● 12 25	● 13 25	● 14 25	● 15 25
✚ 1' Balsthal, Thalbrücke	● 06 26	● 07 26	● 08 26	● 09 26	● 10 26	● 11 26	● 12 26	● 13 26	● 14 26	● 15 26
Balsthal, Hinterrain	● 06 27	● 07 27	● 08 27	● 09 27	● 10 27	● 11 27	● 12 27	● 13 27	● 14 27	● 15 27
Laupersdorf, Vogelsmatt	● 06 27	● 07 27	● 08 27	● 09 27	● 10 27	● 11 27	● 12 27	● 13 27	● 14 27	● 15 27
Laupersdorf, Einschnitt	● 06 28	● 07 28	● 08 28	● 09 28	● 10 28	● 11 28	● 12 28	● 13 28	● 14 28	● 15 28
Laupersdorf, Dorf	● 06 30	● 07 30	● 08 30	● 09 30	● 10 30	● 11 30	● 12 30	● 13 30	● 14 30	● 15 30
Matzendorf, Unterdorf	● 06 32	● 07 32	● 08 32	● 09 32	● 10 32	● 11 32	● 12 32	● 13 32	● 14 32	● 15 32
Matzendorf, Schulen	● 06 34	● 07 34	● 08 34	● 09 34	● 10 34	● 11 34	● 12 34	● 13 34	● 14 34	● 15 34
Matzendorf, Unterdorf	● 06 35	● 07 35	● 08 35	● 09 35	● 10 35	● 11 35	● 12 35	● 13 35	● 14 35	● 15 35
Matzendorf, Horngraben	● 06 36	● 07 36	● 08 36	● 09 36	● 10 36	● 11 36	● 12 36	● 13 36	● 14 36	● 15 36
Aedermannsdorf, Staatsstrasse	● 06 37	● 07 37	● 08 37	● 09 37	● 10 37	● 11 37	● 12 37	● 13 37	● 14 37	● 15 37
Aedermannsdorf, Dorfplatz	● 06 39	● 07 39	● 08 39	● 09 39	● 10 39	● 11 39	● 12 39	● 13 39	● 14 39	● 15 39
Aedermannsdorf, Staatsstrasse	● 06 40	● 07 40	● 08 40	● 09 40	● 10 40	● 11 40	● 12 40	● 13 40	● 14 40	● 15 40
Herbetswil, Dorf	● 06 43	● 07 43	● 08 43	● 09 43	● 10 43	● 11 43	● 12 43	● 13 43	● 14 43	● 15 43
Herbetswil, Hinterer Hammer	● 06 45	● 07 45	● 08 45	● 09 45	● 10 45	● 11 45	● 12 45	● 13 45	● 14 45	● 15 45
Herbetswil, Wolfsschlucht	● 06 46	● 07 46	● 08 46	● 09 46	● 10 46	● 11 46	● 12 46	● 13 46	● 14 46	● 15 46
Welschenrohr, Unterdorf	● 06 48	● 07 48	● 08 48	● 09 48	● 10 48	● 11 48	● 12 48	● 13 48	● 14 48	● 15 48
Welschenrohr, Zentrum	● 06 49	● 07 49	● 08 49	● 09 49	● 10 49	● 11 49	● 12 49	● 13 49	● 14 49	● 15 49
Welschenrohr, Zentrum	● 06 50	● 07 50	● 08 50	● 09 50	● 10 50	● 11 50	● 12 50	● 13 50	● 14 50	● 15 50
Welschenrohr, Hinterdorf	● 06 51	● 07 51	● 08 51	● 09 51	● 10 51	● 11 51	● 12 51	● 13 51	● 14 51	● 15 51
Welschenrohr, Abzw. Malsenhof	● 06 52	● 07 52	● 08 52	● 09 52	● 10 52	● 11 52	● 12 52	● 13 52	● 14 52	● 15 52
Welschenrohr, Brisenmatt	● 06 53	● 07 53	● 08 53	● 09 53	● 10 53	● 11 53	● 12 53	● 13 53	● 14 53	● 15 53
Gänsbrunnen, Hasenmattweg	● 06 53	● 07 53	● 08 53	● 09 53	● 10 53	● 11 53	● 12 53	● 13 53	● 14 53	● 15 53
Gänsbrunnen, Wirtshof	● 06 54	● 07 54	● 08 54	● 09 54	● 10 54	● 11 54	● 12 54	● 13 54	● 14 54	● 15 54
Gänsbrunnen, St. Josef	● 06 55	● 07 55	● 08 55	● 09 55	● 10 55	● 11 55	● 12 55	● 13 55	● 14 55	● 15 55
✚ 1' Gänsbrunnen, Bahnhof	● 06 58	● 07 58	● 08 58	● 09 58	● 10 58	● 11 58	● 12 58	● 13 58	● 14 58	● 15 58
Gänsbrunnen ab	● 07 06 12	● 08 06 12	● 09 06 12	● 10 06 12	● 11 06 12	● 12 06 12	● 13 06 12	● 14 06 12	● 15 06 12	● 16 06 12
Solothurn an	● 07 25 12	● 08 25 12	● 09 25 12	● 10 25 12	● 11 25 12	● 12 25 12	● 13 25 12	● 14 25 12	● 15 25 12	● 16 25 12

50.129 (Oensingen -) Balsthal - Matzendorf - Welschenrohr - Gänsbrunnen  

Stand: 3. Dezember 2025

Ⓢ vom 20.12.–25.7., 8.8.–12.12.

	12967	12979	12991	13003	13007	13009	13011	13013	13015	13017	13019
	129	129	129	129	129	129	129	129	129	129	129
	10	10	10	10	10	10	10	10	10	10	10
Solothurn ab					19 50	20 32 15	20 50	21 32 20	21 50	22 32 15	23 05
Oensingen an					20 06	20 45 16	21 06	21 45 21	22 06	22 45 16	23 16
						20 45 15		21 45 20		22 45 15	
Olten ab					20 01		21 01		22 01		
Oensingen an					20 13		21 13		22 13		
Oensingen, Bahnhof					20 19	20 49	21 19	21 49	22 19	22 49	23 19
Oensingen, Lehgasse					20 21	20 51	21 21	21 51	22 21	22 51	23 21
Klus, Maiacker					20 23	20 53	21 23	21 53	22 23	22 53	23 23
Klus, Bahnhof					20 24	20 54	21 24	21 54	22 24	22 54	23 24
✚ 1' Balsthal, Bahnhof	16 22	17 22	18 22	19 22							
✚ 1' Balsthal, Thalbrücke	16 24	17 24	18 24	19 24	20 26	20 56	21 26	21 56	22 26	22 56	23 26
Oensingen ab	16 19	17 19	18 19	19 19							
Thalbrücke an	16 25	17 25	18 25	19 25							
✚ 1' Balsthal, Thalbrücke	16 26	17 26	18 26	19 26	20 26	20 56	21 26	21 56	22 26	22 56	23 26
✚ 1' Balsthal, Bahnhof					20 30	20 59	21 30	21 59	22 30	22 59	23 30
Balsthal, Hinterrain	16 27	17 27	18 27	19 27	20 32		21 32		22 32		23 32
Laupersdorf, Vogelsmatt	16 27	17 27	18 27	19 27	20 32		21 32		22 32		23 32
Laupersdorf, Einschnitt	16 28	17 28	18 28	19 28	20 33		21 33		22 33		23 33
Laupersdorf, Dorf	16 30	17 30	18 30	19 30	20 35		21 35		22 35		23 35
Matzendorf, Unterdorf	16 32	17 32	18 32	19 32	20 37		21 37		22 37		23 37
Matzendorf, Schulen	16 34	17 34	18 34	19 34	20 39		21 39		22 39		23 39
Matzendorf, Unterdorf	16 35	17 35	18 35	19 35	20 40		21 40		22 40		23 40
Matzendorf, Horngraben	16 36	17 36	18 36	19 36	20 41		21 41		22 41		23 41
Aedermannsdorf, Staatsstrasse	16 37	17 37	18 37	19 37	20 42		21 42		22 42		23 42
Aedermannsdorf, Dorfplatz	16 39	17 39	18 39	19 39	20 44		21 44		22 44		23 44
Aedermannsdorf, Staatsstrasse	16 40	17 40	18 40	19 40	20 45		21 45		22 45		23 45
Herbetswil, Dorf	16 43	17 43	18 43	19 43	20 48		21 48		22 48		23 48
Herbetswil, Hinterer Hammer	16 45	17 45	18 45	19 45	20 50		21 50		22 50		23 50
Herbetswil, Wolfsschlucht	16 46	17 46	18 46	19 46	20 51		21 51		22 51		23 51
Welschenrohr, Unterdorf	16 48	17 48	18 48	19 48	20 53		21 53		22 53		23 53
Welschenrohr, Zentrum	16 49	17 49	18 49	19 49	20 54		21 54		22 54		23 54
Welschenrohr, Zentrum	16 50	17 50	18 50	19 50							
Welschenrohr, Hinterdorf	16 51	17 51	18 51	19 51							
Welschenrohr, Abzw. Malsenhof	16 52	17 52	18 52	19 52							
Welschenrohr, Brisenmatt	16 53	17 53	18 53	19 53							
Gänsbrunnen, Hasenmattweg	16 53	17 53	18 53	19 53							
Gänsbrunnen, Wirtshof	16 54	17 54	18 54	19 54							
Gänsbrunnen, St. Josef	16 55	17 55	18 55	19 55							
✚ 1' Gänsbrunnen, Bahnhof	16 58	17 58	18 58	19 58							
Gänsbrunnen ab	17 06 12	18 06 12	19 06 12	20 06 12							
Solothurn an	17 25 12	18 25 12	19 25 12	20 25 12							

50.129 (Oensingen -) Balsthal - Matzendorf - Welschenrohr - Gänsbrunnen  

Stand: 3. Dezember 2025

⌚ vom 20.12.–25.7., 8.8.–12.12.



	13021	13023	13037	13025	13027	13029	13031	13033	13035
	129	129	129	129	129	129	129	129	129
	10	10	10	10	10	10	10	10	10

Solothurn ab	23 32 15	00 05		00 54					
	23 33 16								
Oensingen an	23 45 16	00 16		01 09					
	23 45 15								
Olten ab	23 40			00 43					
Oensingen an	23 52			01 00					
Oensingen, Bahnhof	● 23 55	● 00 19		● 01 12		● 02 07		● 03 25	
Oensingen, Lehngasse	● 23 57	● 00 21		● 01 14		● 02 09		● 03 27	
Klus, Maiacker	● 23 59	● 00 23		● 01 16		● 02 11		● 03 29	
Klus, Bahnhof	● 00 00	● 00 24		● 01 17		● 02 12		● 03 30	
† 1' Balsthal, Thalbrücke	○ 00 02	○ 00 26		○ 01 19		○ 02 14		○ 03 32	
† 1' Balsthal, Thalbrücke	○ 00 02	○ 00 26		○ 01 19		○ 02 14		○ 03 32	
† 1' Balsthal, Bahnhof	○ 00 05	○ 00 29	○ 00 30	○ 01 22	○ 01 23	○ 02 17	○ 02 18	○ 03 35	○ 03 36
Balsthal, Hinterrain			● 00 32		● 01 25		● 02 20		● 03 38
Laupersdorf, Vogelsmatt			● 00 32		● 01 25		● 02 20		● 03 38
Laupersdorf, Einschnitt			● 00 33		● 01 26		● 02 21		● 03 39
Laupersdorf, Dorf			● 00 35		● 01 28		● 02 23		● 03 41
Matzendorf, Unterdorf			● 00 37		● 01 30		● 02 25		● 03 43
Matzendorf, Schulen			● 00 39		● 01 32		● 02 27		● 03 45
Matzendorf, Unterdorf			● 00 40		● 01 33		● 02 28		● 03 46
Matzendorf, Horngraben			● 00 41		● 01 34		● 02 29		● 03 47
Aedermannsdorf, Staatsstrasse			● 00 42		● 01 35		● 02 30		● 03 48
Aedermannsdorf, Dorfplatz			● 00 44		● 01 37		● 02 32		● 03 50
Aedermannsdorf, Staatsstrasse			● 00 45		● 01 38		● 02 33		● 03 51
Herbetswil, Dorf			● 00 48		● 01 41		● 02 36		● 03 54
Herbetswil, Hinterer Hammer			● 00 50		● 01 43		● 02 38		● 03 56
Herbetswil, Wolfsschlucht			● 00 51		● 01 44		● 02 39		● 03 57
Welschenrohr, Unterdorf			● 00 53		● 01 46		● 02 41		● 03 59
Welschenrohr, Zentrum			○ 00 54		○ 01 47		○ 02 42		○ 04 00

50.129 Gänsbrunnen - Welschenrohr - Matzendorf - Balsthal (- Oensingen)  

Stand: 3. Dezember 2025

Ⓢ vom 20.12.–25.7., 8.8.–12.12.

	12914	12926	12940	12946	12950	12956	12960	12966	12970	12974	12978
	129	129	129	129	129	129	129	129	129	129	129
	10	10	10	10	10	10	10	10	10	10	10
Solothurn ab		06 32 12	07 32 12	08 32 12	09 32 12	10 32 12	11 32 12	12 32 12	13 32 12	14 32 12	15 32 12
Gänsbrunnen an		06 50 12	07 50 12	08 50 12	09 50 12	10 50 12	11 50 12	12 50 12	13 50 12	14 50 12	15 50 12
† 1 Gänsbrunnen, Bahnhof		● 06 59	● 07 59	● 08 59	● 09 59	● 10 59	● 11 59	● 12 59	● 13 59	● 14 59	● 15 59
Gänsbrunnen, St. Josef		● 06 59	● 07 59	● 08 59	● 09 59	● 10 59	● 11 59	● 12 59	● 13 59	● 14 59	● 15 59
Gänsbrunnen, Wirtshof		● 07 00	● 08 00	● 09 00	● 10 00	● 11 00	● 12 00	● 13 00	● 14 00	● 15 00	● 16 00
Gänsbrunnen, Hasenmattweg		● 07 01	● 08 01	● 09 01	● 10 01	● 11 01	● 12 01	● 13 01	● 14 01	● 15 01	● 16 01
Welschenrohr, Brisenmatt		● 07 02	● 08 02	● 09 02	● 10 02	● 11 02	● 12 02	● 13 02	● 14 02	● 15 02	● 16 02
Welschenrohr, Abzw. Malsenhof		● 07 02	● 08 02	● 09 02	● 10 02	● 11 02	● 12 02	● 13 02	● 14 02	● 15 02	● 16 02
Welschenrohr, Hinterdorf		● 07 04	● 08 04	● 09 04	● 10 04	● 11 04	● 12 04	● 13 04	● 14 04	● 15 04	● 16 04
Welschenrohr, Zentrum		● 07 05	● 08 05	● 09 05	● 10 05	● 11 05	● 12 05	● 13 05	● 14 05	● 15 05	● 16 05
Welschenrohr, Zentrum	● 06 06	● 07 06	● 08 06	● 09 06	● 10 06	● 11 06	● 12 06	● 13 06	● 14 06	● 15 06	● 16 06
Welschenrohr, Unterdorf	● 06 06	● 07 06	● 08 06	● 09 06	● 10 06	● 11 06	● 12 06	● 13 06	● 14 06	● 15 06	● 16 06
Herbetswil, Wolfsschlucht	● 06 08	● 07 08	● 08 08	● 09 08	● 10 08	● 11 08	● 12 08	● 13 08	● 14 08	● 15 08	● 16 08
Herbetswil, Hinterer Hammer	● 06 09	● 07 09	● 08 09	● 09 09	● 10 09	● 11 09	● 12 09	● 13 09	● 14 09	● 15 09	● 16 09
Herbetswil, Dorf	● 06 12	● 07 12	● 08 12	● 09 12	● 10 12	● 11 12	● 12 12	● 13 12	● 14 12	● 15 12	● 16 12
Aedermannsdorf, Staatsstrasse	● 06 14	● 07 14	● 08 14	● 09 14	● 10 14	● 11 14	● 12 14	● 13 14	● 14 14	● 15 14	● 16 14
Aedermannsdorf, Dorfplatz	● 06 16	● 07 16	● 08 16	● 09 16	● 10 16	● 11 16	● 12 16	● 13 16	● 14 16	● 15 16	● 16 16
Aedermannsdorf, Staatsstrasse	● 06 17	● 07 17	● 08 17	● 09 17	● 10 17	● 11 17	● 12 17	● 13 17	● 14 17	● 15 17	● 16 17
Matzendorf, Horngraben	● 06 18	● 07 18	● 08 18	● 09 18	● 10 18	● 11 18	● 12 18	● 13 18	● 14 18	● 15 18	● 16 18
Matzendorf, Unterdorf	● 06 19	● 07 19	● 08 19	● 09 19	● 10 19	● 11 19	● 12 19	● 13 19	● 14 19	● 15 19	● 16 19
Matzendorf, Schulen	● 06 21	● 07 21	● 08 21	● 09 21	● 10 21	● 11 21	● 12 21	● 13 21	● 14 21	● 15 21	● 16 21
Matzendorf, Unterdorf	● 06 22	● 07 22	● 08 22	● 09 22	● 10 22	● 11 22	● 12 22	● 13 22	● 14 22	● 15 22	● 16 22
Matzendorf, Mühle	● 06 23	● 07 23	● 08 23	● 09 23	● 10 23	● 11 23	● 12 23	● 13 23	● 14 23	● 15 23	● 16 23
Laupersdorf, Dorf	● 06 25	● 07 25	● 08 25	● 09 25	● 10 25	● 11 25	● 12 25	● 13 25	● 14 25	● 15 25	● 16 25
Laupersdorf, Einschnitt	● 06 26	● 07 26	● 08 26	● 09 26	● 10 26	● 11 26	● 12 26	● 13 26	● 14 26	● 15 26	● 16 26
Laupersdorf, Vogelsmatt	● 06 27	● 07 27	● 08 27	● 09 27	● 10 27	● 11 27	● 12 27	● 13 27	● 14 27	● 15 27	● 16 27
Balsthal, Hinterrain	● 06 28	● 07 28	● 08 28	● 09 28	● 10 28	● 11 28	● 12 28	● 13 28	● 14 28	● 15 28	● 16 28
† 1 Balsthal, Thalbrücke	● 06 30	● 07 30	● 08 30	● 09 30	● 10 30	● 11 30	● 12 30	● 13 30	● 14 30	● 15 30	● 16 30
Thalbrücke ab	06 34	07 34	08 34	09 34	10 34	11 34	12 34	13 34	14 34	15 34	16 34
Oensingen an	06 40	07 40	08 40	09 40	10 40	11 40	12 40	13 40	14 40	15 40	16 40
† 1 Balsthal, Thalbrücke	● 06 30	● 07 30	● 08 30	● 09 30	● 10 30	● 11 30	● 12 30	● 13 30	● 14 30	● 15 30	● 16 30
Balsthal, Post	● 06 32	● 07 32	● 08 32	● 09 32	● 10 32	● 11 32	● 12 32	● 13 32	● 14 32	● 15 32	● 16 32
† 1 Balsthal, Bahnhof	● 06 33	● 07 33	● 08 33	● 09 33	● 10 33	● 11 33	● 12 33	● 13 33	● 14 33	● 15 33	● 16 33

50.129 Gänsbrunnen - Welschenrohr - Matzendorf - Balsthal (- Oensingen)  

Stand: 3. Dezember 2025

⌚ vom 20.12.–25.7., 8.8.–12.12.

	12986	13000	13012	13020	13018	13022	13024	13026	13028	13030	13032	13034
	129	129	129	129	129	129	129	129	129	129	129	129
	10	10	10	10	10	10	10	10	10	10	10	10
Solothurn ab	16 32 12	17 32 12	18 32 12		19 32 12							
Gänsbrunnen an	16 50 12	17 50 12	18 50 12		19 50 12							
† 1 Gänsbrunnen, Bahnhof	● 16 59	● 17 59	● 18 59		● 19 59							
Gänsbrunnen, St. Josef	● 16 59	● 17 59	● 18 59		● 19 59							
Gänsbrunnen, Wirtshof	● 17 00	● 18 00	● 19 00		● 20 00							
Gänsbrunnen, Hasenmattweg	● 17 01	● 18 01	● 19 01		● 20 01							
Welschenrohr, Brisenmatt	● 17 02	● 18 02	● 19 02		● 20 02							
Welschenrohr, Abzw. Malsenhof	● 17 02	● 18 02	● 19 02		● 20 02							
Welschenrohr, Hinterdorf	● 17 04	● 18 04	● 19 04		● 20 04							
Welschenrohr, Zentrum	● 17 05	● 18 05	● 19 05		● 20 05							
Welschenrohr, Zentrum	● 17 06	● 18 06	● 19 06		● 20 06			● 21 04	● 22 04	● 23 04		
Welschenrohr, Unterdorf	● 17 06	● 18 06	● 19 06		● 20 06			● 21 04	● 22 04	● 23 04		
Herbetswil, Wolfsschlucht	● 17 08	● 18 08	● 19 08		● 20 08			● 21 06	● 22 06	● 23 06		
Herbetswil, Hinterer Hammer	● 17 09	● 18 09	● 19 09		● 20 09			● 21 07	● 22 07	● 23 07		
Herbetswil, Dorf	● 17 12	● 18 12	● 19 12		● 20 12			● 21 10	● 22 10	● 23 10		
Aedermannsdorf, Staatsstrasse	● 17 14	● 18 14	● 19 14		● 20 14			● 21 12	● 22 12	● 23 12		
Aedermannsdorf, Dorfplatz	● 17 16	● 18 16	● 19 16		● 20 16			● 21 14	● 22 14	● 23 14		
Aedermannsdorf, Staatsstrasse	● 17 17	● 18 17	● 19 17		● 20 17			● 21 15	● 22 15	● 23 15		
Matzendorf, Horngraben	● 17 18	● 18 18	● 19 18		● 20 18			● 21 16	● 22 16	● 23 16		
Matzendorf, Unterdorf	● 17 19	● 18 19	● 19 19		● 20 19			● 21 17	● 22 17	● 23 17		
Matzendorf, Schulen	● 17 21	● 18 21	● 19 21		● 20 21			● 21 19	● 22 19	● 23 19		
Matzendorf, Unterdorf	● 17 22	● 18 22	● 19 22		● 20 22			● 21 20	● 22 20	● 23 20		
Matzendorf, Mühle	● 17 23	● 18 23	● 19 23		● 20 23			● 21 21	● 22 21	● 23 21		
Laupersdorf, Dorf	● 17 25	● 18 25	● 19 25		● 20 25			● 21 23	● 22 23	● 23 23		
Laupersdorf, Einschnitt	● 17 26	● 18 26	● 19 26		● 20 26			● 21 24	● 22 24	● 23 24		
Laupersdorf, Vogelsmatt	● 17 27	● 18 27	● 19 27		● 20 27			● 21 25	● 22 25	● 23 25		
Balsthal, Hinterrain	● 17 28	● 18 28	● 19 28		● 20 28			● 21 26	● 22 26	● 23 26		
† 1 Balsthal, Bahnhof				● 20 02		● 20 32	● 21 02	● 21 32	● 22 02	● 22 32	● 23 02	● 23 32
† 1 Balsthal, Thalbrücke	● 17 30	● 18 30	● 19 30	● 20 04	● 20 30	● 20 34	● 21 04	● 21 34	● 22 04	● 22 34	● 23 04	● 23 34
Thalbrücke ab	17 34	18 34	19 34									
Oensingen an	17 40	18 40	19 40									
† 1 Balsthal, Thalbrücke	● 17 30	● 18 30	● 19 30	● 20 04	● 20 30	● 20 34	● 21 04	● 21 34	● 22 04	● 22 34	● 23 04	● 23 34
Balsthal, Post	● 17 32	● 18 32	● 19 32		● 20 32							
† 1 Balsthal, Bahnhof	● 17 33	● 18 33	● 19 33		● 20 33							
Klus, Bahnhof				● 20 05		● 20 35	● 21 05	● 21 35	● 22 05	● 22 35	● 23 05	● 23 35
Klus, Maiacker				● 20 06		● 20 36	● 21 06	● 21 36	● 22 06	● 22 36	● 23 06	● 23 36
Oensingen, Lehngasse				● 20 07		● 20 37	● 21 07	● 21 37	● 22 07	● 22 37	● 23 07	● 23 37
Oensingen, Bahnhof				● 20 10		● 20 40	● 21 10	● 21 40	● 22 10	● 22 40	● 23 10	● 23 40
Oensingen ab						20 45		21 45		22 45	23 18	23 45
Olten an						20 57		21 57		22 57	23 30	23 57
Oensingen ab				20 13 16		20 52	21 13 16	21 52	22 13 16	22 54	23 17	23 53
				20 13 15			21 13 15		22 13 15			
Solothurn an				20 25 16		21 09	21 25 16	22 09	22 25 16	23 11	23 42	00 04
				20 26 15			21 26 15		22 26 15			

50.129 Gänsbrunnen - Welschenrohr - Matzendorf - Balsthal (- Oensingen)  

Stand: 3. Dezember 2025

Ⓢ vom 20.12.–25.7., 8.8.–12.12.



13036	13054	13052	13038	13040	13042	13044
129	129	129	129	129	129	129
<u>10</u>	<u>10</u>	<u>10</u>	<u>10</u>	<u>10</u>	<u>10</u>	<u>10</u>

Welschenrohr, Zentrum

	● 00 04	● 01 50	● 02 50	
Welschenrohr, Unterdorf	● 00 04	● 01 50	● 02 50	
Herbetswil, Wolfsschlucht	● 00 06	● 01 52	● 02 52	
Herbetswil, Hinterer Hammer	● 00 07	● 01 53	● 02 53	
Herbetswil, Dorf	● 00 10	● 01 56	● 02 56	
Aedermannsdorf, Staatsstrasse	● 00 12	● 01 58	● 02 58	
Aedermannsdorf, Dorfplatz	● 00 14	● 02 00	● 03 00	
Aedermannsdorf, Staatsstrasse	● 00 15	● 02 01	● 03 01	
Matzendorf, Horngraben	● 00 16	● 02 02	● 03 02	
Matzendorf, Unterdorf	● 00 17	● 02 03	● 03 03	
Matzendorf, Schulen	● 00 19	● 02 05	● 03 05	
Matzendorf, Unterdorf	● 00 20	● 02 06	● 03 06	
Matzendorf, Mühle	● 00 21	● 02 07	● 03 07	
Laupersdorf, Dorf	● 00 23	● 02 09	● 03 09	
Laupersdorf, Einschnitt	● 00 24	● 02 10	● 03 10	
Laupersdorf, Vogelsmatt	● 00 25	● 02 11	● 03 11	
Balsthal, Hinterrain	● 00 26	● 02 12	● 03 12	
♣ 1' Balsthal, Bahnhof	● 00 02	● 00 57	● 01 57	● 02 57
♣ 1' Balsthal, Thalbrücke	● 00 04	● 00 59	● 01 59	● 02 59
♣ 1' Balsthal, Thalbrücke	● 00 04	● 00 59	● 01 59	● 02 59
Balsthal, Post	● 00 28	● 02 14	● 03 14	
♣ 1' Balsthal, Bahnhof	● 00 29	● 02 15	● 03 15	
Klus, Bahnhof	● 00 05	● 01 00	● 02 00	● 03 00
Klus, Maiacker	● 00 06	● 01 01	● 02 01	● 03 01
Oensingen, Lehngasse	● 00 07	● 01 02	● 02 02	● 03 02
Oensingen, Bahnhof	● 00 10	● 01 05	● 02 05	● 03 05
Oensingen ab	00 18	01 10		
Olten an	00 30	01 28		

50.129 (Oensingen -) Balsthal - Matzendorf - Welschenrohr - Gänsbrunnen  

Stand: 3. Dezember 2025

+										
→	12923	12931	12937	12941	12945	12951	12955	12959	12963	12967
	129	129	129	129	129	129	129	129	129	129
	10	10	10	10	10	10	10	10	10	10
✚ 1' Balsthal, Bahnhof	● 07 22	● 08 22	● 09 22	● 10 22	● 11 22	● 12 22	● 13 22	● 14 22	● 15 22	● 16 22
✚ 1' Balsthal, Thalbrücke	● 07 24	● 08 24	● 09 24	● 10 24	● 11 24	● 12 24	● 13 24	● 14 24	● 15 24	● 16 24
Oensingen ab	07 19	08 19	09 19	10 19	11 19	12 19	13 19	14 19	15 19	16 19
Thalbrücke an	07 25	08 25	09 25	10 25	11 25	12 25	13 25	14 25	15 25	16 25
✚ 1' Balsthal, Thalbrücke	● 07 26	● 08 26	● 09 26	● 10 26	● 11 26	● 12 26	● 13 26	● 14 26	● 15 26	● 16 26
Balsthal, Hinterrain	● 07 27	● 08 27	● 09 27	● 10 27	● 11 27	● 12 27	● 13 27	● 14 27	● 15 27	● 16 27
Laupersdorf, Vogelsmatt	● 07 27	● 08 27	● 09 27	● 10 27	● 11 27	● 12 27	● 13 27	● 14 27	● 15 27	● 16 27
Laupersdorf, Einschnitt	● 07 28	● 08 28	● 09 28	● 10 28	● 11 28	● 12 28	● 13 28	● 14 28	● 15 28	● 16 28
Laupersdorf, Dorf	● 07 30	● 08 30	● 09 30	● 10 30	● 11 30	● 12 30	● 13 30	● 14 30	● 15 30	● 16 30
Matzendorf, Unterdorf	● 07 32	● 08 32	● 09 32	● 10 32	● 11 32	● 12 32	● 13 32	● 14 32	● 15 32	● 16 32
Matzendorf, Schulen	● 07 34	● 08 34	● 09 34	● 10 34	● 11 34	● 12 34	● 13 34	● 14 34	● 15 34	● 16 34
Matzendorf, Unterdorf	● 07 35	● 08 35	● 09 35	● 10 35	● 11 35	● 12 35	● 13 35	● 14 35	● 15 35	● 16 35
Matzendorf, Horngraben	● 07 36	● 08 36	● 09 36	● 10 36	● 11 36	● 12 36	● 13 36	● 14 36	● 15 36	● 16 36
Aedermannsdorf, Staatsstrasse	● 07 37	● 08 37	● 09 37	● 10 37	● 11 37	● 12 37	● 13 37	● 14 37	● 15 37	● 16 37
Aedermannsdorf, Dorfplatz	● 07 39	● 08 39	● 09 39	● 10 39	● 11 39	● 12 39	● 13 39	● 14 39	● 15 39	● 16 39
Aedermannsdorf, Staatsstrasse	● 07 40	● 08 40	● 09 40	● 10 40	● 11 40	● 12 40	● 13 40	● 14 40	● 15 40	● 16 40
Herbetswil, Dorf	● 07 43	● 08 43	● 09 43	● 10 43	● 11 43	● 12 43	● 13 43	● 14 43	● 15 43	● 16 43
Herbetswil, Hinterer Hammer	● 07 45	● 08 45	● 09 45	● 10 45	● 11 45	● 12 45	● 13 45	● 14 45	● 15 45	● 16 45
Herbetswil, Wolfsschlucht	● 07 46	● 08 46	● 09 46	● 10 46	● 11 46	● 12 46	● 13 46	● 14 46	● 15 46	● 16 46
Welschenrohr, Unterdorf	● 07 48	● 08 48	● 09 48	● 10 48	● 11 48	● 12 48	● 13 48	● 14 48	● 15 48	● 16 48
Welschenrohr, Zentrum	● 07 49	● 08 49	● 09 49	● 10 49	● 11 49	● 12 49	● 13 49	● 14 49	● 15 49	● 16 49
Welschenrohr, Zentrum	● 07 50	● 08 50	● 09 50	● 10 50	● 11 50	● 12 50	● 13 50	● 14 50	● 15 50	● 16 50
Welschenrohr, Hinterdorf	● 07 51	● 08 51	● 09 51	● 10 51	● 11 51	● 12 51	● 13 51	● 14 51	● 15 51	● 16 51
Welschenrohr, Abzw. Malsenhof	● 07 52	● 08 52	● 09 52	● 10 52	● 11 52	● 12 52	● 13 52	● 14 52	● 15 52	● 16 52
Welschenrohr, Brisenmatt	● 07 53	● 08 53	● 09 53	● 10 53	● 11 53	● 12 53	● 13 53	● 14 53	● 15 53	● 16 53
Gänsbrunnen, Hasenmattweg	● 07 53	● 08 53	● 09 53	● 10 53	● 11 53	● 12 53	● 13 53	● 14 53	● 15 53	● 16 53
Gänsbrunnen, Wirtshof	● 07 54	● 08 54	● 09 54	● 10 54	● 11 54	● 12 54	● 13 54	● 14 54	● 15 54	● 16 54
Gänsbrunnen, St. Josef	● 07 55	● 08 55	● 09 55	● 10 55	● 11 55	● 12 55	● 13 55	● 14 55	● 15 55	● 16 55
✚ 1' Gänsbrunnen, Bahnhof	● 07 58	● 08 58	● 09 58	● 10 58	● 11 58	● 12 58	● 13 58	● 14 58	● 15 58	● 16 58
Gänsbrunnen ab	08 06 12	09 06 12	10 06 12	11 06 12	12 06 12	13 06 12	14 06 12	15 06 12	16 06 12	17 06 12
Solothurn an	08 25 12	09 25 12	10 25 12	11 25 12	12 25 12	13 25 12	14 25 12	15 25 12	16 25 12	17 25 12

50.129 (Oensingen -) Balsthal - Matzendorf - Welschenrohr - Gänsbrunnen  

Stand: 3. Dezember 2025

	12979	12991	13003	13007	13009	13011	13013	13015	13017	13019	13021
	129	129	129	129	129	129	129	129	129	129	129
	10	10	10	10	10	10	10	10	10	10	10
Solothurn ab				19 50	20 32 15	20 50	21 32 22	21 50	22 32 15	23 05	23 32 15
					20 33 16		21 33 23		22 33 16		23 33 16
Oensingen an				20 06	20 45 16	21 06	21 45 23	22 06	22 45 16	23 16	23 45 16
					20 45 15		21 45 22		22 45 15		23 45 15
Olten ab				20 01		21 01		22 01			23 40
Oensingen an				20 13		21 13		22 13			23 52
Oensingen, Bahnhof				● 20 19	● 20 49	● 21 19	● 21 49	● 22 19	● 22 49	● 23 19	● 23 55
Oensingen, Lehngasse				● 20 21	● 20 51	● 21 21	● 21 51	● 22 21	● 22 51	● 23 21	● 23 57
Klus, Maiacker				● 20 23	● 20 53	● 21 23	● 21 53	● 22 23	● 22 53	● 23 23	● 23 59
Klus, Bahnhof				● 20 24	● 20 54	● 21 24	● 21 54	● 22 24	● 22 54	● 23 24	● 00 00
† 1 Balsthal, Bahnhof	● 17 22	● 18 22	● 19 22								
† 1 Balsthal, Thalbrücke	● 17 24	● 18 24	● 19 24	● 20 26	● 20 56	● 21 26	● 21 56	● 22 26	● 22 56	● 23 26	● 00 02
Oensingen ab	17 19	18 19	19 19								
Thalbrücke an	17 25	18 25	19 25								
† 1 Balsthal, Thalbrücke	● 17 26	● 18 26	● 19 26	● 20 26	● 20 56	● 21 26	● 21 56	● 22 26	● 22 56	● 23 26	● 00 02
† 1 Balsthal, Bahnhof				● 20 30	● 20 59	● 21 30	● 21 59	● 22 30	● 22 59	● 23 30	● 00 05
Balsthal, Hinterrain	● 17 27	● 18 27	● 19 27	● 20 32		● 21 32		● 22 32		● 23 32	
Laupersdorf, Vogelmatt	● 17 27	● 18 27	● 19 27	● 20 32		● 21 32		● 22 32		● 23 32	
Laupersdorf, Einschnitt	● 17 28	● 18 28	● 19 28	● 20 33		● 21 33		● 22 33		● 23 33	
Laupersdorf, Dorf	● 17 30	● 18 30	● 19 30	● 20 35		● 21 35		● 22 35		● 23 35	
Matzendorf, Unterdorf	● 17 32	● 18 32	● 19 32	● 20 37		● 21 37		● 22 37		● 23 37	
Matzendorf, Schulen	● 17 34	● 18 34	● 19 34	● 20 39		● 21 39		● 22 39		● 23 39	
Matzendorf, Unterdorf	● 17 35	● 18 35	● 19 35	● 20 40		● 21 40		● 22 40		● 23 40	
Matzendorf, Horngraben	● 17 36	● 18 36	● 19 36	● 20 41		● 21 41		● 22 41		● 23 41	
Aedermannsdorf, Staatsstrasse	● 17 37	● 18 37	● 19 37	● 20 42		● 21 42		● 22 42		● 23 42	
Aedermannsdorf, Dorfplatz	● 17 39	● 18 39	● 19 39	● 20 44		● 21 44		● 22 44		● 23 44	
Aedermannsdorf, Staatsstrasse	● 17 40	● 18 40	● 19 40	● 20 45		● 21 45		● 22 45		● 23 45	
Herbetswil, Dorf	● 17 43	● 18 43	● 19 43	● 20 48		● 21 48		● 22 48		● 23 48	
Herbetswil, Hinterer Hammer	● 17 45	● 18 45	● 19 45	● 20 50		● 21 50		● 22 50		● 23 50	
Herbetswil, Wolfsschlucht	● 17 46	● 18 46	● 19 46	● 20 51		● 21 51		● 22 51		● 23 51	
Welschenrohr, Unterdorf	● 17 48	● 18 48	● 19 48	● 20 53		● 21 53		● 22 53		● 23 53	
Welschenrohr, Zentrum	● 17 49	● 18 49	● 19 49	● 20 54		● 21 54		● 22 54		● 23 54	
Welschenrohr, Zentrum	● 17 50	● 18 50	● 19 50								
Welschenrohr, Hinterdorf	● 17 51	● 18 51	● 19 51								
Welschenrohr, Abzw. Malsenhof	● 17 52	● 18 52	● 19 52								
Welschenrohr, Brisenmatt	● 17 53	● 18 53	● 19 53								
Gänsbrunnen, Hasenmattweg	● 17 53	● 18 53	● 19 53								
Gänsbrunnen, Wirtshof	● 17 54	● 18 54	● 19 54								
Gänsbrunnen, St. Josef	● 17 55	● 18 55	● 19 55								
† 1 Gänsbrunnen, Bahnhof	● 17 58	● 18 58	● 19 58								
Gänsbrunnen ab	18 06 12	19 06 12	20 06 12								
Solothurn an	18 25 12	19 25 12	20 25 12								

50.129 (Oensingen -) Balsthal - Matzendorf - Welschenrohr - Gänsbrunnen  

Stand: 3. Dezember 2025

	13023	13037	13025	13027	13029	13031	13033	13035
	129	129	129	129	129	129	129	129
	10	10	10	10	10	10	10	10
Solothurn ab	00 05 24		00 54 24					
Oensingen an	00 16 24		01 09 24					
Olten ab			00 43 24					
Oensingen an			01 00 24					
Oensingen, Bahnhof	● 00 19 24		● 01 12 24		● 02 07 24		● 03 25 24	
Oensingen, Lehngasse	● 00 21		● 01 14		● 02 09		● 03 27	
Klus, Maiacker	● 00 23		● 01 16		● 02 11		● 03 29	
Klus, Bahnhof	● 00 24		● 01 17		● 02 12		● 03 30	
† 1' Balsthal, Thalbrücke	● 00 26		● 01 19		● 02 14		● 03 32	
† 1' Balsthal, Thalbrücke	● 00 26		● 01 19		● 02 14		● 03 32	
† 1' Balsthal, Bahnhof	● 00 29 24	● 00 30 24	● 01 22 24	● 01 23 24	● 02 17 24	● 02 18 24	● 03 35 24	● 03 36 24
Balsthal, Hinterrain		● 00 32		● 01 25		● 02 20		● 03 38
Laupersdorf, Vogelsmatt		● 00 32		● 01 25		● 02 20		● 03 38
Laupersdorf, Einschnitt		● 00 33		● 01 26		● 02 21		● 03 39
Laupersdorf, Dorf		● 00 35		● 01 28		● 02 23		● 03 41
Matzendorf, Unterdorf		● 00 37		● 01 30		● 02 25		● 03 43
Matzendorf, Schulen		● 00 39		● 01 32		● 02 27		● 03 45
Matzendorf, Unterdorf		● 00 40		● 01 33		● 02 28		● 03 46
Matzendorf, Horngraben		● 00 41		● 01 34		● 02 29		● 03 47
Aedermannsdorf, Staatsstrasse		● 00 42		● 01 35		● 02 30		● 03 48
Aedermannsdorf, Dorfplatz		● 00 44		● 01 37		● 02 32		● 03 50
Aedermannsdorf, Staatsstrasse		● 00 45		● 01 38		● 02 33		● 03 51
Herbetswil, Dorf		● 00 48		● 01 41		● 02 36		● 03 54
Herbetswil, Hinterer Hammer		● 00 50		● 01 43		● 02 38		● 03 56
Herbetswil, Wolfsschlucht		● 00 51		● 01 44		● 02 39		● 03 57
Welschenrohr, Unterdorf		● 00 53		● 01 46		● 02 41		● 03 59
Welschenrohr, Zentrum		● 00 54 24		● 01 47 24		● 02 42 24		● 04 00 24

50.129 Gänsbrunnen - Welschenrohr - Matzendorf - Balsthal (- Oensingen)  



































































































Stand: 3. Dezember 2025

+											
	12928	12940	12946	12952	12956	12960	12966	12970	12974	12978	12986
	129	129	129	129	129	129	129	129	129	129	129
	10	10	10	10	10	10	10	10	10	10	10
Solothurn ab		07 32 12	08 32 12	09 32 12	10 32 12	11 32 12	12 32 12	13 32 12	14 32 12	15 32 12	16 32 12
Gänsbrunnen an		07 50 12	08 50 12	09 50 12	10 50 12	11 50 12	12 50 12	13 50 12	14 50 12	15 50 12	16 50 12
† 1 Gänsbrunnen, Bahnhof		● 07 59	● 08 59	● 09 59	● 10 59	● 11 59	● 12 59	● 13 59	● 14 59	● 15 59	● 16 59
Gänsbrunnen, St. Josef		● 07 59	● 08 59	● 09 59	● 10 59	● 11 59	● 12 59	● 13 59	● 14 59	● 15 59	● 16 59
Gänsbrunnen, Wirtshof		● 08 00	● 09 00	● 10 00	● 11 00	● 12 00	● 13 00	● 14 00	● 15 00	● 16 00	● 17 00
Gänsbrunnen, Hasenmattweg		● 08 01	● 09 01	● 10 01	● 11 01	● 12 01	● 13 01	● 14 01	● 15 01	● 16 01	● 17 01
Welschenrohr, Brisenmatt		● 08 02	● 09 02	● 10 02	● 11 02	● 12 02	● 13 02	● 14 02	● 15 02	● 16 02	● 17 02
Welschenrohr, Abzw. Malsenhof		● 08 02	● 09 02	● 10 02	● 11 02	● 12 02	● 13 02	● 14 02	● 15 02	● 16 02	● 17 02
Welschenrohr, Hinterdorf		● 08 04	● 09 04	● 10 04	● 11 04	● 12 04	● 13 04	● 14 04	● 15 04	● 16 04	● 17 04
Welschenrohr, Zentrum		● 08 05	● 09 05	● 10 05	● 11 05	● 12 05	● 13 05	● 14 05	● 15 05	● 16 05	● 17 05
Welschenrohr, Zentrum	● 07 06	● 08 06	● 09 06	● 10 06	● 11 06	● 12 06	● 13 06	● 14 06	● 15 06	● 16 06	● 17 06
Welschenrohr, Unterdorf	● 07 06	● 08 06	● 09 06	● 10 06	● 11 06	● 12 06	● 13 06	● 14 06	● 15 06	● 16 06	● 17 06
Herbetswil, Wolfsschlucht	● 07 08	● 08 08	● 09 08	● 10 08	● 11 08	● 12 08	● 13 08	● 14 08	● 15 08	● 16 08	● 17 08
Herbetswil, Hinterer Hammer	● 07 09	● 08 09	● 09 09	● 10 09	● 11 09	● 12 09	● 13 09	● 14 09	● 15 09	● 16 09	● 17 09
Herbetswil, Dorf	● 07 12	● 08 12	● 09 12	● 10 12	● 11 12	● 12 12	● 13 12	● 14 12	● 15 12	● 16 12	● 17 12
Aedermannsdorf, Staatsstrasse	● 07 14	● 08 14	● 09 14	● 10 14	● 11 14	● 12 14	● 13 14	● 14 14	● 15 14	● 16 14	● 17 14
Aedermannsdorf, Dorfplatz	● 07 16	● 08 16	● 09 16	● 10 16	● 11 16	● 12 16	● 13 16	● 14 16	● 15 16	● 16 16	● 17 16
Aedermannsdorf, Staatsstrasse	● 07 17	● 08 17	● 09 17	● 10 17	● 11 17	● 12 17	● 13 17	● 14 17	● 15 17	● 16 17	● 17 17
Matzendorf, Horngraben	● 07 18	● 08 18	● 09 18	● 10 18	● 11 18	● 12 18	● 13 18	● 14 18	● 15 18	● 16 18	● 17 18
Matzendorf, Unterdorf	● 07 19	● 08 19	● 09 19	● 10 19	● 11 19	● 12 19	● 13 19	● 14 19	● 15 19	● 16 19	● 17 19
Matzendorf, Schulen	● 07 21	● 08 21	● 09 21	● 10 21	● 11 21	● 12 21	● 13 21	● 14 21	● 15 21	● 16 21	● 17 21
Matzendorf, Unterdorf	● 07 22	● 08 22	● 09 22	● 10 22	● 11 22	● 12 22	● 13 22	● 14 22	● 15 22	● 16 22	● 17 22
Matzendorf, Mühle	● 07 23	● 08 23	● 09 23	● 10 23	● 11 23	● 12 23	● 13 23	● 14 23	● 15 23	● 16 23	● 17 23
Laupersdorf, Dorf	● 07 25	● 08 25	● 09 25	● 10 25	● 11 25	● 12 25	● 13 25	● 14 25	● 15 25	● 16 25	● 17 25
Laupersdorf, Einschnitt	● 07 26	● 08 26	● 09 26	● 10 26	● 11 26	● 12 26	● 13 26	● 14 26	● 15 26	● 16 26	● 17 26
Laupersdorf, Vogelsmatt	● 07 27	● 08 27	● 09 27	● 10 27	● 11 27	● 12 27	● 13 27	● 14 27	● 15 27	● 16 27	● 17 27
Balsthal, Hinterrain	● 07 28	● 08 28	● 09 28	● 10 28	● 11 28	● 12 28	● 13 28	● 14 28	● 15 28	● 16 28	● 17 28
† 1 Balsthal, Thalbrücke	● 07 30	● 08 30	● 09 30	● 10 30	● 11 30	● 12 30	● 13 30	● 14 30	● 15 30	● 16 30	● 17 30
Thalbrücke ab	07 34	08 34	09 34	10 34	11 34	12 34	13 34	14 34	15 34	16 34	17 34
Oensingen an	07 40	08 40	09 40	10 40	11 40	12 40	13 40	14 40	15 40	16 40	17 40
† 1 Balsthal, Thalbrücke	● 07 30	● 08 30	● 09 30	● 10 30	● 11 30	● 12 30	● 13 30	● 14 30	● 15 30	● 16 30	● 17 30
Balsthal, Post	● 07 32	● 08 32	● 09 32	● 10 32	● 11 32	● 12 32	● 13 32	● 14 32	● 15 32	● 16 32	● 17 32
† 1 Balsthal, Bahnhof	● 07 33	● 08 33	● 09 33	● 10 33	● 11 33	● 12 33	● 13 33	● 14 33	● 15 33	● 16 33	● 17 33

50.129 Gänsbrunnen - Welschenrohr - Matzendorf - Balsthal (- Oensingen)  

Stand: 3. Dezember 2025

	13000	13012	13020	13018	13022	13024	13026	13028	13030	13032	13034	13036
	129	129	129	129	129	129	129	129	129	129	129	129
	10	10	10	10	10	10	10	10	10	10	10	10
Solothurn ab	17 32 12	18 32 12		19 32 12								
Gänsbrunnen an	17 50 12	18 50 12		19 50 12								
† 1 Gänsbrunnen, Bahnhof	● 17 59	● 18 59		● 19 59								
Gänsbrunnen, St. Josef	● 17 59	● 18 59		● 19 59								
Gänsbrunnen, Wirtshof	● 18 00	● 19 00		● 20 00								
Gänsbrunnen, Hasenmattweg	● 18 01	● 19 01		● 20 01								
Welschenrohr, Brisenmatt	● 18 02	● 19 02		● 20 02								
Welschenrohr, Abzw. Malsenhof	● 18 02	● 19 02		● 20 02								
Welschenrohr, Hinterdorf	● 18 04	● 19 04		● 20 04								
Welschenrohr, Zentrum	● 18 05	● 19 05		● 20 05								
Welschenrohr, Zentrum	● 18 06	● 19 06		● 20 06			● 21 04		● 22 04		● 23 04	
Welschenrohr, Unterdorf	● 18 06	● 19 06		● 20 06			● 21 04		● 22 04		● 23 04	
Herbetswil, Wolfsschlucht	● 18 08	● 19 08		● 20 08			● 21 06		● 22 06		● 23 06	
Herbetswil, Hinterer Hammer	● 18 09	● 19 09		● 20 09			● 21 07		● 22 07		● 23 07	
Herbetswil, Dorf	● 18 12	● 19 12		● 20 12			● 21 10		● 22 10		● 23 10	
Aedermannsdorf, Staatsstrasse	● 18 14	● 19 14		● 20 14			● 21 12		● 22 12		● 23 12	
Aedermannsdorf, Dorfplatz	● 18 16	● 19 16		● 20 16			● 21 14		● 22 14		● 23 14	
Aedermannsdorf, Staatsstrasse	● 18 17	● 19 17		● 20 17			● 21 15		● 22 15		● 23 15	
Matzendorf, Horngraben	● 18 18	● 19 18		● 20 18			● 21 16		● 22 16		● 23 16	
Matzendorf, Unterdorf	● 18 19	● 19 19		● 20 19			● 21 17		● 22 17		● 23 17	
Matzendorf, Schulen	● 18 21	● 19 21		● 20 21			● 21 19		● 22 19		● 23 19	
Matzendorf, Unterdorf	● 18 22	● 19 22		● 20 22			● 21 20		● 22 20		● 23 20	
Matzendorf, Mühle	● 18 23	● 19 23		● 20 23			● 21 21		● 22 21		● 23 21	
Laupersdorf, Dorf	● 18 25	● 19 25		● 20 25			● 21 23		● 22 23		● 23 23	
Laupersdorf, Einschnitt	● 18 26	● 19 26		● 20 26			● 21 24		● 22 24		● 23 24	
Laupersdorf, Vogelsmatt	● 18 27	● 19 27		● 20 27			● 21 25		● 22 25		● 23 25	
Balsthal, Hinterrain	● 18 28	● 19 28		● 20 28			● 21 26		● 22 26		● 23 26	
† 1 Balsthal, Bahnhof			● 20 02		● 20 32	● 21 02	● 21 32	● 22 02	● 22 32	● 23 02	● 23 32	● 00 02 24
† 1 Balsthal, Thalbrücke	● 18 30	● 19 30	● 20 04	● 20 30	● 20 34	● 21 04	● 21 34	● 22 04	● 22 34	● 23 04	● 23 34	● 00 04 24
Thalbrücke ab	18 34	19 34										
Oensingen an	18 40	19 40										
† 1 Balsthal, Thalbrücke	● 18 30	● 19 30	● 20 04	● 20 30	● 20 34	● 21 04	● 21 34	● 22 04	● 22 34	● 23 04	● 23 34	● 00 04 24
Balsthal, Post	● 18 32	● 19 32		● 20 32								
† 1 Balsthal, Bahnhof	● 18 33	● 19 33		● 20 33								
Klus, Bahnhof			● 20 05		● 20 35	● 21 05	● 21 35	● 22 05	● 22 35	● 23 05	● 23 35	● 00 05
Klus, Maiacker			● 20 06		● 20 36	● 21 06	● 21 36	● 22 06	● 22 36	● 23 06	● 23 36	● 00 06
Oensingen, Lehngasse			● 20 07		● 20 37	● 21 07	● 21 37	● 22 07	● 22 37	● 23 07	● 23 37	● 00 07
Oensingen, Bahnhof			● 20 10		● 20 40	● 21 10	● 21 40	● 22 10	● 22 40	● 23 10	● 23 40	● 00 10 24
Oensingen ab					20 45		21 45		22 45	23 18	23 45	00 18 24
Olten an					20 57		21 57		22 57	23 30	23 57	00 30 24
Oensingen ab			20 13 16		20 52	21 13 16	21 52	22 13 16	22 54	23 17	23 53	
			20 13 15			21 13 15		22 13 15				
Solothurn an			20 25 16		21 09	21 25 16	22 09	22 25 16	23 11	23 42	00 04	
			20 26 15			21 26 15		22 26 15				

	13054 129 	13052 129 	13038 129 	13040 129 	13042 129 	13044 129 
Welschenrohr, Zentrum	 00 04 		 01 50 		 02 50 	
Welschenrohr, Unterdorf	 00 04		 01 50		 02 50	
Herbetswil, Wolfsschlucht	 00 06		 01 52		 02 52	
Herbetswil, Hinterer Hammer	 00 07		 01 53		 02 53	
Herbetswil, Dorf	 00 10		 01 56		 02 56	
Aedermannsdorf, Staatsstrasse	 00 12		 01 58		 02 58	
Aedermannsdorf, Dorfplatz	 00 14		 02 00		 03 00	
Aedermannsdorf, Staatsstrasse	 00 15		 02 01		 03 01	
Matzendorf, Horngraben	 00 16		 02 02		 03 02	
Matzendorf, Unterdorf	 00 17		 02 03		 03 03	
Matzendorf, Schulen	 00 19		 02 05		 03 05	
Matzendorf, Unterdorf	 00 20		 02 06		 03 06	
Matzendorf, Mühle	 00 21		 02 07		 03 07	
Laupersdorf, Dorf	 00 23		 02 09		 03 09	
Laupersdorf, Einschnitt	 00 24		 02 10		 03 10	
Laupersdorf, Vogelsmatt	 00 25		 02 11		 03 11	
Balsthal, Hinterrain	 00 26		 02 12		 03 12	
† 1' Balsthal, Bahnhof		 00 57 		 01 57 		 02 57 
† 1' Balsthal, Thalbrücke		 00 59		 01 59		 02 59
† 1' Balsthal, Thalbrücke		 00 59		 01 59		 02 59
Balsthal, Post	 00 28		 02 14		 03 14	
† 1' Balsthal, Bahnhof	 00 29 		 02 15 		 03 15 	
Klus, Bahnhof		 01 00		 02 00		 03 00
Klus, Maiacker		 01 01		 02 01		 03 01
Oensingen, Lehngasse		 01 02		 02 02		 03 02
Oensingen, Bahnhof		 01 05 		 02 05 		 03 05 
Oensingen ab		01 10 				
Olten an		01 28 				

Zeichenerklärung**10** Ⓐ vom 8.6.–11.12.**11** Ⓐ vom 15.12.–5.6.**12** ①–⑦ vom 6.6.–12.12.**13** Ⓐ vom 22.12.–31.12., 2.2.–13.2., 7.4.–17.4., 6.7.–7.8., 28.9.–16.10. sowie 15.5., 4.6., 5.6.**14** Ⓐ vom 15.12.–19.12., 5.1.–30.1., 16.2.–2.4., 20.4.–3.7., 10.8.–25.9., 19.10.–11.12. ohne 15.5., 4.6., 5.6.**15** ①–⑦ vom 30.3.–5.7.**16** ①–⑦ vom 14.12.–29.3., 6.7.–12.12.**17** Ⓐ vom 30.3.–3.7.**18** Ⓐ vom 15.12.–27.3., 6.7.–11.12.**19** ⑤ vom 19.12.–27.3., 10.4.–11.12. sowie 31.12., 2.4., 13.5.**20** ⑤–⑥ vom 3.4.–4.7. sowie 2.4., 5.4., 13.5., 14.5., 24.5.**21** ⑤–⑥ vom 19.12.–28.3., 10.7.–12.12. sowie 31.12.**22** † vom 3.4.–5.7.**23** † vom 14.12.–29.3., 12.7.–6.12.**24** 26.12., 2.1., 3.4., 1.8.**10** GRUPPEN: Reservierung obligatorisch

① Montag

⑤ Freitag

⑥ Samstag

⑦ Sonntag

Ⓐ Montag–Freitag ohne Feiertage

† Sonntage und Feiertage

→ Fahrpläne der Gegenrichtung, bitte weiterblättern

← Fahrpläne der Gegenrichtung, bitte zurückblättern

● Abfahrtszeit

● Ankunftszeit

● Abfahrtszeit

● Halt nur zum Aussteigen

👁️ Selbstkontrolle

🚌 Bus

♿ Rollstuhlgängig

Als Feiertage gelten: 25.12., 26.12., 1.1., 2.1., 3.4., 6.4., 14.5., 25.5., 1.8.

† Umsteigezeit in Minuten innerhalb der Haltestelle (ohne Zeitangabe 2')

Minimal benötigte Umsteigezeit zwischen Haltestellen3' Oensingen  – Oensingen, Bahnhof 1' Thalbrücke  – Balsthal, Thalbrücke 1' Gänsbrunnen  – Gänsbrunnen, Bahnhof **Bemerkungen**♿ siehe <https://www.oev-info.ch/de/barrierefrei>

Transportunternehmen

PostAuto AG

☎ +41 848 818 818 (CHF 0.08/Min)

www.postauto.chinfo@postauto.ch